

SE.NS-30/4711/17/MS/10



KOMUNIKAT nr 4/10 (kąpieliska morskie)



Pomorski Państwowy Wojewódzki Inspektor Sanitarny działając na podstawie art. 4 ust 1 pkt 1, art. 12a ust. 3 Ustawy z dnia 14.03. 1985 r. o Państwowej Inspekcji Sanitarnej (jednolity tekst Dz. U. Nr 122 z 2006 r. poz. 851 z późn. zm.), § 9 Rozporządzenia Rady Ministrów z dnia 6.05.1997 r. w sprawie określenia warunków bezpieczeństwa osób przebywających w górach, pływających, kąpiących się i uprawiających sporty wodne (Dz. U. Nr 57 poz. 358), Rozporządzenia Ministra Zdrowia z dnia 16 października 2002 r. w sprawie wymagań, jakim powinna odpowiadać woda w kąpieliskach (Dz. U. nr 183 poz. 1530) – informuje że:

1. Dozwolona jest kąpiel w podanych niżej kąpieliskach zorganizowanych i wykorzystywanych tradycyjnie:

a) miasto Gdańsk

	<p>Komunikaty w trakcie trwania sezonu kąpielowego w przypadku zmiany jakości wody wydawać będzie Państwowy Powiatowy Inspektor Sanitarny w Gdańsku tel. (58) 320-08-00 www.psse.gda.pl e-mail: psse.gdansk@pis.gov.pl</p>	
--	--	--

L.p.	Nazwa akwenu	Gmina	Lokalizacja
1	Zatoka Gdańska	Miasto Gdańsk	Gdańsk Jelitkowo (z wyłączeniem odcinków 50m po obu stronach ujścia Potoku Jelitkowskiego)
2	Zatoka Gdańska	Miasto Gdańsk	Gdańsk Przymorze
3	Zatoka Gdańska	Miasto Gdańsk	Gdańsk Brzeźno (z wyłączeniem odcinków 50m po obu stronach moła w Brzeźnie)
4	Zatoka Gdańska	Miasto Gdańsk	Gdańsk Stogi
5	Zatoka Gdańska	Miasto Gdańsk	Gdańsk Sobieszewo
6	Zatoka Gdańska	Miasto Gdańsk	Gdańsk Sobieszewo Orle
7	Zatoka Gdańska	Miasto Gdańsk	Gdańsk Świbno



b) miasto Sopot

	<p>Komunikaty w trakcie trwania sezonu kąpielowego w przypadku zmiany jakości wody wydawać będzie Państwowy Powiatowy Inspektor Sanitarny w Sopocie tel. (58) 551-06-35 www.psse.sopot.pl e-mail: psse.sopot@pis.gov.pl</p>	
--	--	--

L.p.	Nazwa akwenu	Gmina	Lokalizacja
1	Zatoka Gdańska	Miasto Sopot	Sopot Kamienny Potok – od granicy z Gdynią do wejścia nr 13
2	Zatoka Gdańska	Miasto Sopot	Sopot Łazienki Północne Grand Hotel – od wejścia nr 13 do wejścia nr 22
3	Zatoka Gdańska	Miasto Sopot	Sopot Łazienki Południowe-Karlikowo – od



			wejścia nr 23 do wejścia nr 30
4	Zatoka Gdańska	Miasto Sopot	Sopot Zdrój – od wejścia nr 32 do granicy z Gdańskiem

c) miasto Gdynia

	<p>Komunikaty w trakcie trwania sezonu kąpielowego w przypadku zmiany jakości wody wydawać będzie Państwowy Powiatowy Inspektor Sanitarny w Gdyni, tel. (58) 620-17-98 e-mail: psse.gdynia@gis.gov.pl www.psse.gdynia.pl</p>	
---	---	---



L.p.	Nazwa akwenu	Gmina	Lokalizacja
1	Zatoka Gdańska	Gdynia	Gdynia Redłowo - na odcinku udostępnionym do kąpiel i oznakowanym
2	Zatoka Gdańska	Gdynia	Gdynia Orłowo – na odcinku udostępnionym do kąpiel i oznakowanym z wyłączeniem odcinków 300m po obu stronach ujścia rzeki Kaczej oraz z wyłączeniem odcinków 50m po obu stronach ujścia Potoku Kolibkowskiego,
3	Zatoka Gdańska	Gdynia	Gdynia Babie Doły – na odcinku udostępnionym do kąpiel i oznakowanym
4	Zatoka Gdańska	Gdynia	Gdynia Oksywie
5	Zatoka Gdańska	Gdynia	Gdynia Orłowo Południowe
6	Zatoka Gdańska	Gdynia	Gdynia Śródmieście – na odcinku udostępnionym do kąpiel i oznakowanym

d) powiat lęborski

	<p>Komunikaty w trakcie trwania sezonu kąpielowego w przypadku zmiany jakości wody wydawać będzie Państwowy Powiatowy Inspektor Sanitarny w Lęborku tel. (59) 862-19-28 e-mail: psse.lebork@pis.gov.pl http://www.wrotapomorza.pl/pl/bip/psse/psse_lebork</p>	
---	---	---

L.p.	Nazwa akwenu	Gmina	Lokalizacja
1	Morze Bałtyckie	Łeba	Kąpielisko A - na prawo od kanału portowego do hotelu „Neptun”
2	Morze Bałtyckie	Łeba	Kąpielisko B – przy OW „Chaber”
3	Morze Bałtyckie	Łeba	Kąpielisko C – na wschód od hotelu „Neptun” do OW „Górnik”



e) powiat pucki

	<p>Komunikaty w trakcie trwania sezonu kąpielowego w przypadku zmiany jakości wody wydawać będzie Państwowy Powiatowy Inspektor Sanitarny w Pucku, tel. (58) 673-03-41 e-mail: psse.puck@pis.gov.pl http://www.wrotapomorza.pl/pl/bip/psse/psse_puck</p>	
---	--	---

L.p.	Nazwa akwenu	Gmina	Lokalizacja
1	Morze Bałtyckie	Krokowa	Białogóra - wejście nr 33
2	Morze Bałtyckie	Krokowa	Dębki - wejście nr 20
3	Morze Bałtyckie	Krokowa	Dębki – wejście nr 19, ul. Spacerowa na wysokości pensjonatu „Mirella”
4	Morze Bałtyckie	Krokowa	Karwieńskie Błota – wejście nr 11



5	Morze Bałtyckie	Władysławowo	Karwia - wejście nr 48 ul. Wojska Polskiego na wysokości "Werona"
6	Morze Bałtyckie	Władysławowo	Karwia - wejście nr 43 ul. Wojska Polskiego na wysokości szaleków
7	Morze Bałtyckie	Władysławowo	Ostrowo - wejście nr 35 Ostrowo-wieś
8	Morze Bałtyckie	Władysławowo	Ostrowo - wejście nr 32 Ostrowo Pustki (kolonia)
9	Morze Bałtyckie	Władysławowo	Jastrzębia Góra - wejście nr 25 ul. Bałtycka
10	Morze Bałtyckie	Władysławowo	Jastrzębia Góra - wejście nr 23 ul. Rybacka
11	Morze Bałtyckie	Władysławowo	Jastrzębia Góra - wejście nr 20 ul. Rozewska na wysokości "Jaru"
12	Morze Bałtyckie	Władysławowo	Chłapowo - wejście nr 14 ul. Żeromskiego na wysokości campingu "Róża Wiatrów"
13	Morze Bałtyckie	Władysławowo	Władysławowo - wejście nr 9 Pl. Abrahama przy C.O.S
14	Morze Bałtyckie	Władysławowo	Władysławowo - wejście nr 6 ul. Morska
15	Morze Bałtyckie	Władysławowo	Władysławowo-Półwysep - wejście nr 3
16	Morze Bałtyckie	Władysławowo	Chałupy - wejście nr 22 ul. Kaperska powyżej szkoły
17	Morze Bałtyckie	Jastarnia	Kuźnica - wejście nr 32 na wysokości szkoły
18	Morze Bałtyckie	Jastarnia	Jastarnia - wejście nr 47 ul. Nadmorska
19	Morze Bałtyckie	Jastarnia	Jastarnia - wejście nr 49 przy Latarni Morskiej
20	Morze Bałtyckie	Jastarnia	Jurata - wejście nr 60 ul. Międzymorze na wysokości DW "Bryza"
21	Morze Bałtyckie	Hel	Hel Duża plaża - wejście nr 66 ul. Leśna
22	Morze Bałtyckie	Hel	Hel Na cyplu - wejście nr 67 ul. Kuracyjna
23	Zatoka Pucka	Hel	Hel Mała plaża - ul. Bulwar Nadmorski na wschód od portu
24	Zatoka Pucka	Jastarnia	Jurata - ul. Mestwina na wysokości DW "Neptun"
25	Zatoka Pucka	Jastarnia	Jastarnia - ul. Nad Zatoką na wysokości DW "Augustyn"
26	Zatoka Pucka	Jastarnia	Kuźnica - ul. Helska
27	Zatoka Pucka	Władysławowo	Chałupy - ul. Sztormowa na wysokości pensjonatu „Polaris”
28	Zatoka Pucka	Władysławowo	Chałupy - camping nr VI
29	Zatoka Pucka	Władysławowo	Chałupy - camping nr V „Ekolaguna”
30	Zatoka Pucka	Władysławowo	Chałupy - camping nr IV „Solar”
31	Zatoka Pucka	Władysławowo	Chałupy - camping nr III
32	Zatoka Pucka	Władysławowo	Chałupy - camping nr II „Kaper”
33	Zatoka Pucka	Władysławowo	Chałupy - camping nr I „Małe Morze”
34	Zatoka Pucka	Puck	Puck - ul. Lipowa na wschód od portu jachtowego
35	Zatoka Pucka	Kosakowo	Rewa - na południe od cypla rewskiego
36	Zatoka Pucka	Kosakowo	Rewa - na północ od cypla rewskiego

f) powiat słupski

	<p>Komunikaty w trakcie trwania sezonu kąpielowego w przypadku zmiany jakości wody wydawać będzie Państwowy Powiatowy Inspektor Sanitarny w Słupsku, tel. (59) 843-12-91 e-mail: psse.slupsk@pis.gov.pl www.psse.slupsk.pl</p>	
---	---	---



L.p.	Nazwa akwenu	Gmina	Lokalizacja
1	Morze Bałtyckie	Ustka	Ustka Zachód – plaża położona na zachód od portu - długości 150 m linii brzegowej, początek 400 m od falochronu
2	Morze Bałtyckie	Ustka	Ustka Wschód – plaża położona na wschód od portu - długości 500 m linii brzegowej, początek 200 m od falochronu
3	Morze Bałtyckie	Ustka	Poddąbie – plaża położona przy wejściu głównym z ul. Portowej – długość 100 m linii brzegowej
4	Morze Bałtyckie	Ustka	Dębina - plaża długości 100 m linii brzegowej, położona przy wejściu głównym
5	Morze Bałtyckie	Ustka	Rowy Zachód – plaża położona na zachód od portu - długości 500 m linii brzegowej, początek 100 m od falochronu
6	Morze Bałtyckie	Ustka	Rowy Wschód – plaża położona na wschód od portu – długości 100 m linii brzegowej, początek 100 m od falochronu
7	Morze Bałtyckie	Ustka	Czołpino – plaża położona na odcinku 200 m przy zejściu obok budynku byłej Stacji Ratownictwa Morskiego (obecnie baru Czerwona Szopa)

g) powiat wejherowski

	<p>Komunikaty w trakcie trwania sezonu kąpielowego w przypadku zmiany jakości wody wydawać będzie Państwowy Powiatowy Inspektor Sanitarny w Wejherowie, tel. (58) 672-74-27 e-mail: pssewejherowo@pis.gov.pl www.psse-wejherowo.pl</p>	
---	--	---

L.p.	Nazwa akwenu	Gmina	Lokalizacja
1	Morze Bałtyckie	Choczewo	Stilo
2	Morze Bałtyckie	Choczewo	Lubiatowo

h) powiat nowodworski

	<p>Komunikaty w trakcie trwania sezonu kąpielowego w przypadku zmiany jakości wody wydawać będzie Państwowy Powiatowy Inspektor Sanitarny w Nowym Dworze Gdańskim tel. (55) 247-57-01 e-mail: psse.nowydworgdanski@pis.gov.pl www.wrotapomorza.pl/pl/bip/psse/psse_nowy_dwor_gd</p>	
---	--	---

L.p.	Nazwa akwenu	Gmina	Lokalizacja
1	Zatoka Gdańska	Stegna	Mikoszewo – na odcinku: zejście przy rezerwacie Mewia Łacha do granicy administracyjnej z Jantarem
2	Zatoka Gdańska	Stegna	Jantar –z wyłączeniem odcinków 50m po obu stronach przystani rybackiej
3	Zatoka Gdańska	Stegna	Stegna – z wyłączeniem odcinków 50m po obu stronach przystani rybackiej
4	Zatoka Gdańska	Sztutowo	Sztutowo
5	Zatoka Gdańska	Sztutowo	Kąty Rybackie –z wyłączeniem odcinków 50m po obu stronach przystani rybackiej
6	Zatoka Gdańska	Sztutowo	Skowronki
7	Zatoka Gdańska	Krynica Morska	Przebrno
8	Zatoka Gdańska	Krynica Morska	Krynica Morska – z wyłączeniem odcinków 50m po obu stronach przystani rybackiej
9	Zatoka Gdańska	Krynica Morska	Piaski – z wyłączeniem odcinków 50m po obu stronach przystani rybackiej

2. Nie dopuszcza organizowanie kąpielisk:

W Gdyni Orłowie na odcinkach 300 m po obu stronach ujścia rzeki Kaczej (tj. 400 m od molo w stronę Gdyni i 200 m od molo w stronę Sopotu) oraz wyżej wymienionych odcinkach wód przy ujściach rzek, kanałów, przystani rybackich, czy molo. Obszary wód nie dopuszczone do kąpieli należy oznakować zgodnie z obowiązującymi przepisami.

3. Pomorski Państwowy Wojewódzki Inspektor Sanitarny przypomina, że nie należy korzystać z kąpieli podczas zakwitów sinic, gdyż może to spowodować ujemne skutki zdrowotne.

4. Pomorski Państwowy Wojewódzki Inspektor Sanitarny zastrzega prawo zmiany podanych wyżej ustaleń w wypadku pogorszenia jakości wody w dopuszczonych i kontrolowanych akwenach

**Pomorski
Państwowy Wojewódzki
Inspektor Sanitarny**
z up.
Andrzej Jagodziński
Zastępca Pomorskiego
Państwowego Wojewódzkiego
Inspektora Sanitarnego

Otrzymują:

1. Główny Inspektor Sanitarny w Warszawie
2. Wojewoda Pomorski w Gdańsku
3. Urząd Marszałkowski Województwa Pomorskiego
4. Regionalna Dyrekcja Ochrony Środowiska w Gdańsku
5. Pomorski Wojewódzki Inspektor Ochrony Środowiska w Gdańsku
6. Regionalny Zarząd Gospodarki Wodnej w Gdańsku
7. Urząd Morski w Gdyni, Inspektorat Ochrony Środowiska Morskiego

Do wiadomości: wg rozdzielnika

