



DZIENNIK URZĘDOWY

WOJEWÓDZTWA POMORSKIEGO

Gdańsk, dnia 12 sierpnia 2009 r.

Nr 107

TREŚĆ:

Poz:

UCHWAŁY RAD GMIN

- 2092 – nr XXIV/395/2009 z dnia 21 maja 2009 r. Rady Gminy Chojnice w sprawie zmiany Regulaminu utrzymania czystości i porządku na terenie Gminy Chojnice..... 8402
- 2093 – nr XXIV/397/09 z dnia 21 maja 2009 r. Rady Gminy Chojnice w sprawie nadania nazwy ulicy w miejscowości Klawkowo..... 8403
- 2094 – nr XXIV/398/09 z dnia 21 maja 2009 r. Rady Gminy Chojnice w sprawie nadania nazwy ulicy w miejscowości Swornegacie 8405
- 2095 – nr XXXI/201/2009 z dnia 22 maja 2009 r. Rady Gminy Dębica Kaszubska w sprawie zaliczenia drogi na terenie Gminy Dębica Kaszubska do kategorii dróg gminnych 8406
- 2096 – nr XXXI/202/2009 z dnia 22 maja 2009 r. Rady Gminy Dębica Kaszubska w sprawie ustalenia opłat za usługi przewozowe środkami komunikacji miejskiej na obszarze Gminy Dębica Kaszubska..... 8409
- 2097 – nr 141/XXVII/2009 z dnia 25 marca 2009 r. Rady Gminy Trzebielino w sprawie: ustalenia wysokości inkasa dla sołtysów za pobór podatków lokalnych..... 8410
- 2098 – nr 148/XXIX/2009 z dnia 27 maja 2009 r. Rady Gminy Trzebielino zmieniająca uchwałę nr 33/VII/99 roku w sprawie planu sieci szkół publicznych na terenie gminy Trzebielino oraz granic ich obwodów 8410
- 2099 – nr 149/XXIX/2009 z dnia 27 maja 2009 r. Rady Gminy Trzebielino Zmieniająca Uchwałę Nr 141/XXVII/2009 w sprawie: ustalenia wysokości inkasa dla sołtysów za pobór podatków lokalnych..... 8410
- 2100 – nr XXIV/202/09 z dnia 5 czerwca 2009 r. Rady Gminy Cedry Wielkie w sprawie ustalenia opłat za świadczenia prowadzonego przez Gminę Cedry Wielkie Przedszkola Samorządowego w Cedrach Małych 8410

UCHWAŁY RAD MIAST

- 2101– nr XXXVI/1021/09 z dnia 28 maja 2009 r. Rady Miasta Gdańsk w sprawie uchwalenia miejscowego planu zagospodarowania przestrzennego Brętowo - rejon ulicy Dolne Migowo- odcinek południowy w mieście Gdańsku 8431
- 2102 – nr XXXII/724/09 z dnia 27 maja 2009 r. Rady Miasta Gdynia w sprawie: zmiany uchwały nr XIV/329/07 Rady Miasta Gdyni z dnia 28 listopada 2007 r. w sprawie: ustalenia zasad udzielania i rozliczania dotacji dla publicznych niesamorządowych i niepublicznych (szkoły/placówki o uprawnieniach publicznych): przedszkoli, szkół podstawowych, szkół gimnazjalnych, szkół ponadgimnazjalnych, ośrodków rewalidacyjno-wychowawczych..... 8432
- 2103 – nr XXXII/725/09 z dnia 27 maja 2009 r. Rady Miasta Gdynia w sprawie: likwidacji II Liceum Ogólnokształcącego dla Dorosłych w Zespole Szkół Ogólnokształcących Nr 5 w Gdyni ul. Wejherowska 55 8435
- 2104 – nr XXXII/726/09 z dnia 27 maja 2009 r. Rady Miasta Gdynia w sprawie: likwidacji Technikum Uzupełniającego Nr 4 dla Dorosłych w Zespole Szkół Zawodowych Nr 2 w Gdyni ul. Chyłośka 237..... 8435

(ciąg dalszy na następnej stronie)

- 2105 – nr XXXII/727/09 z dnia 27 maja 2009 r. Rady Miasta Gdynia w sprawie: likwidacji Technikum Uzupełniającego Nr 7 w Zespole Szkół Mechanicznych w Gdyni ul. Morska 79..... 8435
- 2106 – nr XXXII/728/09 z dnia 27 maja 2009 r. Rady Miasta Gdynia w sprawie: likwidacji Technikum Uzupełniającego Nr 8 w Zespole Szkół Budownictwa Okrętowego w Gdyni ul. Energetyków 13a..... 8436
- 2107 – nr XXXII/729/09 z dnia 27 maja 2009 r. Rady Miasta Gdynia w sprawie: likwidacji Szkoły Policealnej Nr 7 w Zespole Szkół Chłodniczych i Elektronicznych w Gdyni ul. Sambora 48..... 8436
- 2108 – nr XXXV/319/09 z dnia 26 marca 2009 r. Rady Miasta Malbork w sprawie uchwalenia miejscowego planu zagospodarowania przestrzennego fragmentu m. Malborka dzielnicy Kałdowo - zmiana miejscowego planu zagospodarowania przestrzennego fragmentu m. Malborka dzielnicy Kałdowo uchwalonego uchwałą Nr 369/XLIII/05 Rady Miasta Malborka z dnia 14 grudnia 2006 r. 8436
- 2109 – nr XXXVIII/586/09 z dnia 27 maja 2009 r. Rady Miasta Słupsk w sprawie: ustalenia liczby punktów sprzedaży napojów zawierających powyżej 4,5% alkoholu (z wyjątkiem piwa), przeznaczonych do spożycia poza miejscem sprzedaży, jak i w miejscu sprzedaży oraz zasad usytuowania miejsc sprzedaży i podawania napojów alkoholowych na terenie miasta Słupska 8440
- 2110 – nr XXXIV/339/2009 z dnia 27 maja 2009 r. Rady Miasta Władysławowo w sprawie: wprowadzenia Regulaminu utrzymania czystości i porządku na terenie Gminy Miasta Władysławowa 8441

UCHWAŁY RAD POWIATÓW

- 2111 – nr XXXIV/175/2009 z dnia 28 maja 2009 r. Rady Powiatu Człuchowskiego w sprawie przekształcenia Samodzielnego Publicznego Zakładu Opieki Zdrowotnej w Człuchowie 8446

UCHWAŁY SEJMIKU WOJEWÓDZTWA POMORSKIEGO

- 2112 – nr 836/XXXV/09 z dnia 25 maja 2009 r. Sejmiku Województwa Pomorskiego w sprawie przekształcenia Wojewódzkiego Szpitala Specjalistycznego im. Janusza Korczaka w Słupsku 8446
- 2113 – nr 847/XXXV/09 z dnia 25 maja 2009 r. Sejmiku Województwa Pomorskiego w sprawie określenia rodzaju świadczeń pomocy zdrowotnej dla nauczycieli szkół i placówek prowadzonych przez Samorząd Województwa Pomorskiego oraz warunków i sposobu ich przyznawania..... 8447
- 2114 – nr 850/XXXV/09 z dnia 25 maja 2009 r. Sejmiku Województwa Pomorskiego w sprawie zmiany budżetu województwa pomorskiego na 2009 rok..... 8450

2092

UCHWAŁA Nr XXIV/395/2009
Rady Gminy w Chojnicach
z dnia 21 maja 2009 r.

w sprawie zmiany Regulaminu utrzymania czystości i porządku na terenie Gminy Chojnice.

Na podstawie art. 18 ust. 2 pkt 15 ustawy z dnia 08 marca 1990 r. o samorządzie gminnym (t.j. Dz. U. z 2001 r., Nr 142, poz. 1591 ze zm.) i art. 4 ust. 1 i 2 ustawy z dnia 13 września 1996 r. o utrzymaniu czystości i porządku w gminach (t. j. Dz. U. z 2005 r., Nr 236, poz. 2008), w związku z art. 10 ustawy z dnia 29 lipca 2005 r. o zmianie ustawy o odpadach oraz o zmianie niektórych innych ustaw (Dz. U. z 2005 r. Nr 175, poz. 1458) Rada Gminy uchwala, co następuje:

§ 1

Zmienia się „Regulaminu utrzymania czystości i porządku na terenie Gminy Chojnice” będącego załącznikiem do Uchwały XXXVII/480/2006 Rady Gminy w Chojnicach z dnia 24 lutego 2006 r. w ten sposób że:

1. § 4 pkt 8 otrzymuje nowe brzmienie o treści: „Indywidualnego wywożenia i wysypywania odpadów stałych”.
2. § 4 wprowadza się pkt 15 o następującej treści: „Na te-

- renie Gminy Chojnice, w granicach Zaborskiego Parku Krajobrazowego, zabrania się wykorzystywania wszelkiego rodzaju przyczep campingowych do celów mieszkaniowych, turystyczno-rekreacyjnych poza miejscami do tego przeznaczonymi tzn. terenami ośrodków wypoczynkowych, pól biwakowych i campingów”.
3. § 13 pkt 1 otrzymuje nowe brzmienie w treści: „Właściciel nieruchomości zapewnia utrzymanie czystości i porządku na jej terenie przez wyposażenie nieruchomości w pojemniki, kontenery i worki na segregację o pojemności uwzględniającej częstotliwość i sposób pozbywania się odpadów z nieruchomości, z uwzględnieniem wymienionych zasad. Pojemniki i worki na segregację są właścicielom nieruchomości oraz najemcom/właścicielom lokali dostarczane przez podmiot uprawniony, nieodpłatnie (z wyjątkiem koszy ulicznych).
4. W § 13 wprowadza się pkt 3 o następującej treści: „Nie

dopuszcza się stosowania przez odbiorcę odpadów komunalnych, worków foliowych, jako urządzeń do zbierania odpadów komunalnych niesegregowanych.

§ 2

Pozostałe zapisy „Regulaminu utrzymania czystości i porządku na terenie Gminy Chojnice” nie ulegają zmianie.

§ 3

Wykonanie uchwały zlecić Wójtowi Gminy Chojnice.

§ 4

Uchwała wchodzi w życie po upływie 14 dni od ogłoszenia w Dzienniku Urzędowym Województwa Pomorskiego.

Przewodniczący
Rady Gminy
Tadeusz Stelmaszyk

2093

**UCHWAŁA Nr XXIV/397/09
Rady Gminy w Chojnicach
z dnia 21 maja 2009 r.**

w sprawie nadania nazwy ulicy w miejscowości Klawkowo.

Na podstawie art. 18 ust. 2 pkt 13 ustawy z dnia 8 marca 1990 r. o samorządzie gminnym (t.j.: Dz. U. z 2001 r. Nr 142, poz. 1591 z póź. zm.) Rada Gminy uchwala, co następuje:

§ 1

Nadać nazwę ulicy w miejscowości Klawkowo:
ul. Pogodna – droga wewnętrzna oznaczona numerem geodezyjnym 244/9, będąca drogą dojazdowa do kompleksu działek o nr 244/1 do 244/7.

§ 2

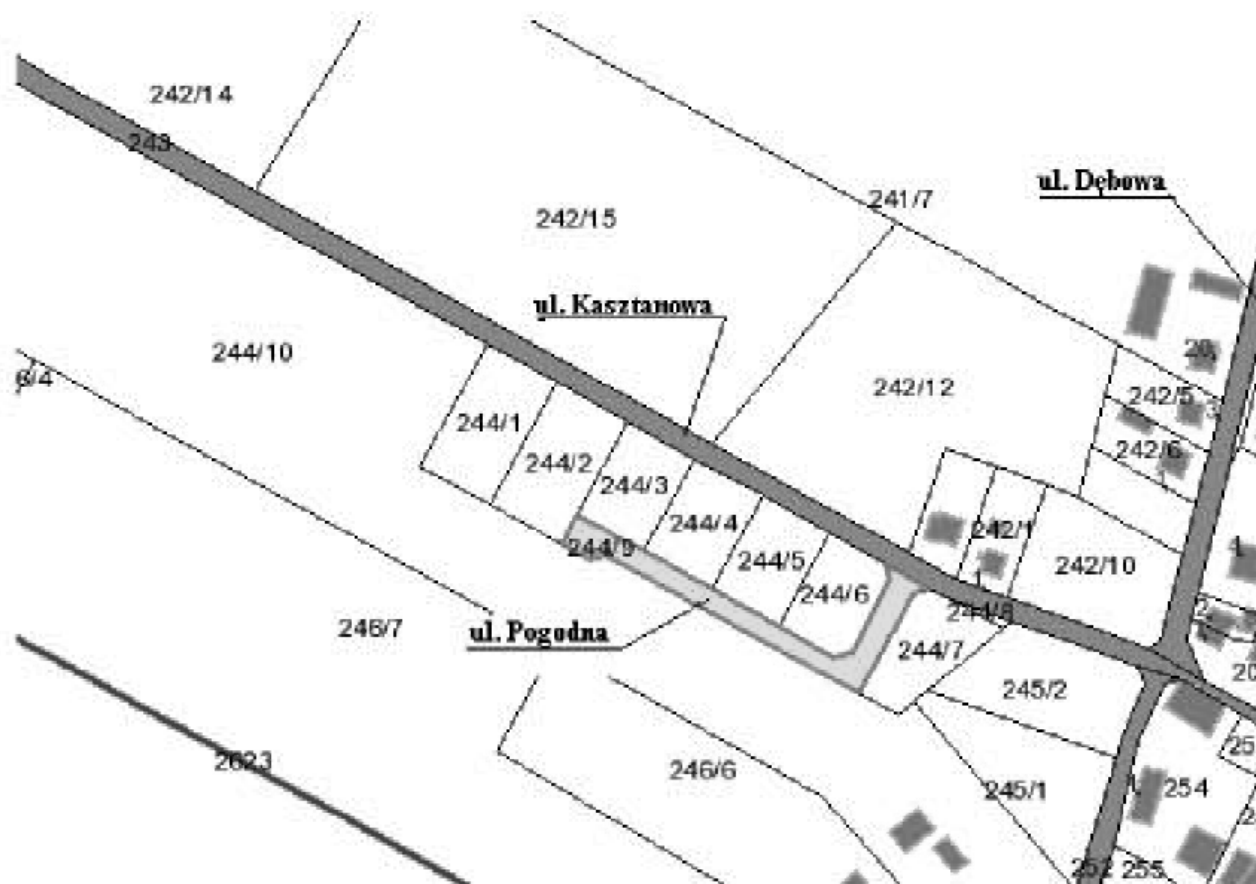
Wykonanie uchwały zlecić Wójtowi Gminy Chojnice.

§ 3

Uchwała podlega ogłoszeniu w Dzienniku Urzędowym Województwa Pomorskiego i wchodzi w życie po upływie 14 dni od ogłoszenia.

Przewodniczący
Rady Gminy
Tadeusz Stelmaszyk

Załącznik
do uchwały Nr XXIV/397/09
Rady Gminy w Chojnicach
z dnia 21 maja 2009 r.



Pogodna, Klawkowo gm. Chojnice

2094

UCHWAŁA Nr XXIV/398/09
Rady Gminy w Chojnicach
z dnia 21 maja 2009 r.

w sprawie nadania nazwy ulicy w miejscowości Swornegacie.

Na podstawie art. 18 ust. 2 pkt 13 ustawy z dnia 8 marca 1990 r. o samorządzie gminnym (t.j.: Dz. U. z 2001 r. Nr 142, poz. 1591 z póź. zm.) Rada Gminy uchwala, co następuje:

§ 1

Nadać nazwę ulicy w miejscowości Swornegacie:
ul. Regatowa – droga wewnętrzna, prostopadła do ul. Sosnowej, oznaczona numerem geodezyjnym 1000/1, będąca drogą dojazdową do kompleksu działek o nr 1012/1 do 1012/6.

§ 2

Wykonanie uchwały zlecić Wójtowi Gminy Chojnice.

§ 3

Uchwała podlega ogłoszeniu w Dzienniku Urzędowym Województwa Pomorskiego i wchodzi w życie po upływie 14 dni od ogłoszenia.

Przewodniczący
Rady Gminy
Tadeusz Stelmaszyk

2094

UCHWAŁA Nr XXIV/398/09
Rady Gminy w Chojnicach
z dnia 21 maja 2009 r.

w sprawie nadania nazwy ulicy w miejscowości Swornegacie.

Na podstawie art. 18 ust. 2 pkt 13 ustawy z dnia 8 marca 1990 r. o samorządzie gminnym (t.j.: Dz. U. z 2001 r. Nr 142, poz. 1591 z póź. zm.) Rada Gminy uchwala, co następuje:

§ 1

Nadać nazwę ulicy w miejscowości Swornegacie:
ul. Regatowa – droga wewnętrzna, prostopadła do ul. Sosnowej, oznaczona numerem geodezyjnym 1000/1, będąca drogą dojazdową do kompleksu działek o nr 1012/1 do 1012/6.

§ 3

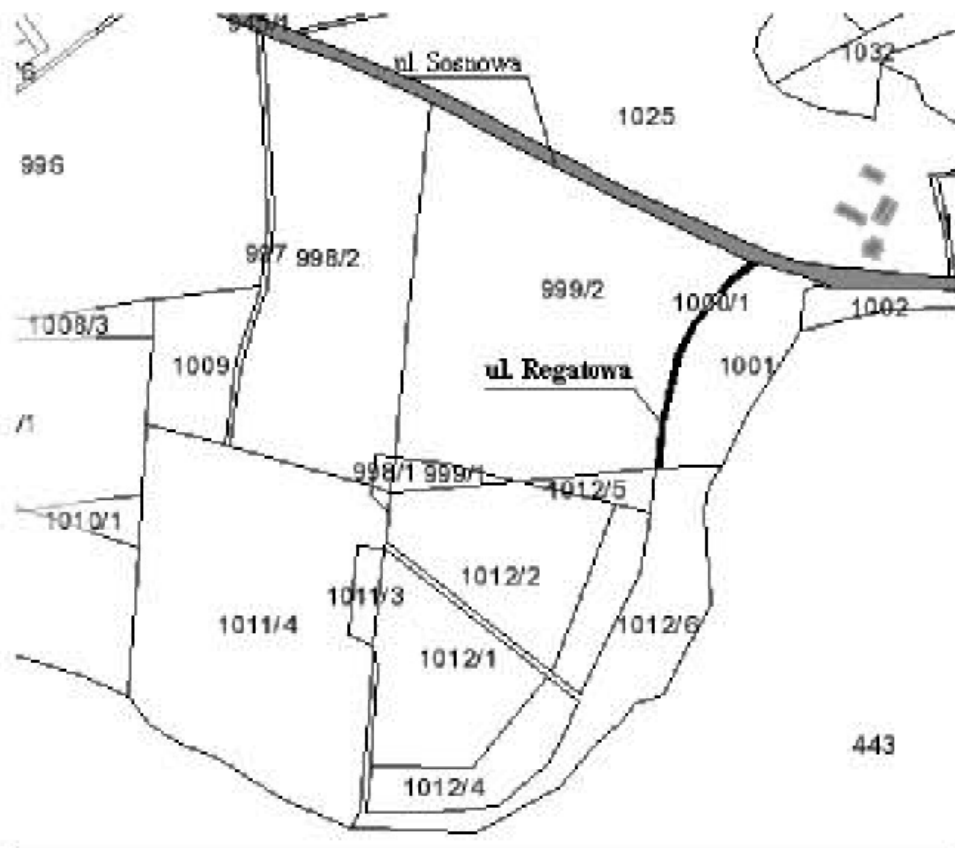
Uchwała podlega ogłoszeniu w Dzienniku Urzędowym Województwa Pomorskiego i wchodzi w życie po upływie 14 dni od ogłoszenia.

Przewodniczący
Rady Gminy
Tadeusz Stelmaszyk

§ 2

Wykonanie uchwały zlecić Wójtowi Gminy Chojnice.

Załącznik
do uchwały Nr XXIV/398/09
Rady Gminy w Chojnicach
z dnia 21 maja 2009 r.



ul. Regatowa, Swornegacie gm. Chojnice

2095

UCHWAŁA Nr XXXI/201/2009
Rady Gminy Dębica Kaszubska
z dnia 22 maja 2009 r.

w sprawie zaliczenia drogi na terenie Gminy Dębica Kaszubska do kategorii dróg gminnych.

Na podstawie art. 18 ust. 2 pkt 13 ustawy z dnia 8 marca 1990 r. o samorządzie gminnym (Dz. U. z 2001 r. Nr 142, poz. 1591, z późn. zm.¹), art. 7 ust. 1 i 2 ustawy z dnia 21 marca 1985 r. o drogach publicznych (Dz. U. z 2007 r. Nr 19, poz. 115 z późn. zm.²) po zasięgnięciu opinii Zarządu Powiatu Słupskiego uchwala się, co następuje:

§ 1

Zalicza się do kategorii dróg gminnych drogę położoną na działce o nr ewidencyjnym 106/9 – obręb ewidencyjny Dębica Kaszubska na terenie Gminy Dębica Kaszubska.

§ 2

Szczegółowe położenie i przebieg drogi wymienionej w § 1

oznaczone jest na mapce ewidencyjnej stanowiącej załącznik nr 1 do niniejszej uchwały.

§ 3

Wykonanie uchwały powierza się Wójtowi Gminy.

§ 4

Uchwała wchodzi w życie po upływie 14 dni od dnia ogłoszenia w Dzienniku Urzędowym Województwa Pomorskiego.

Zastępca Przewodniczącego
Rady Gminy
Krzysztof Olech

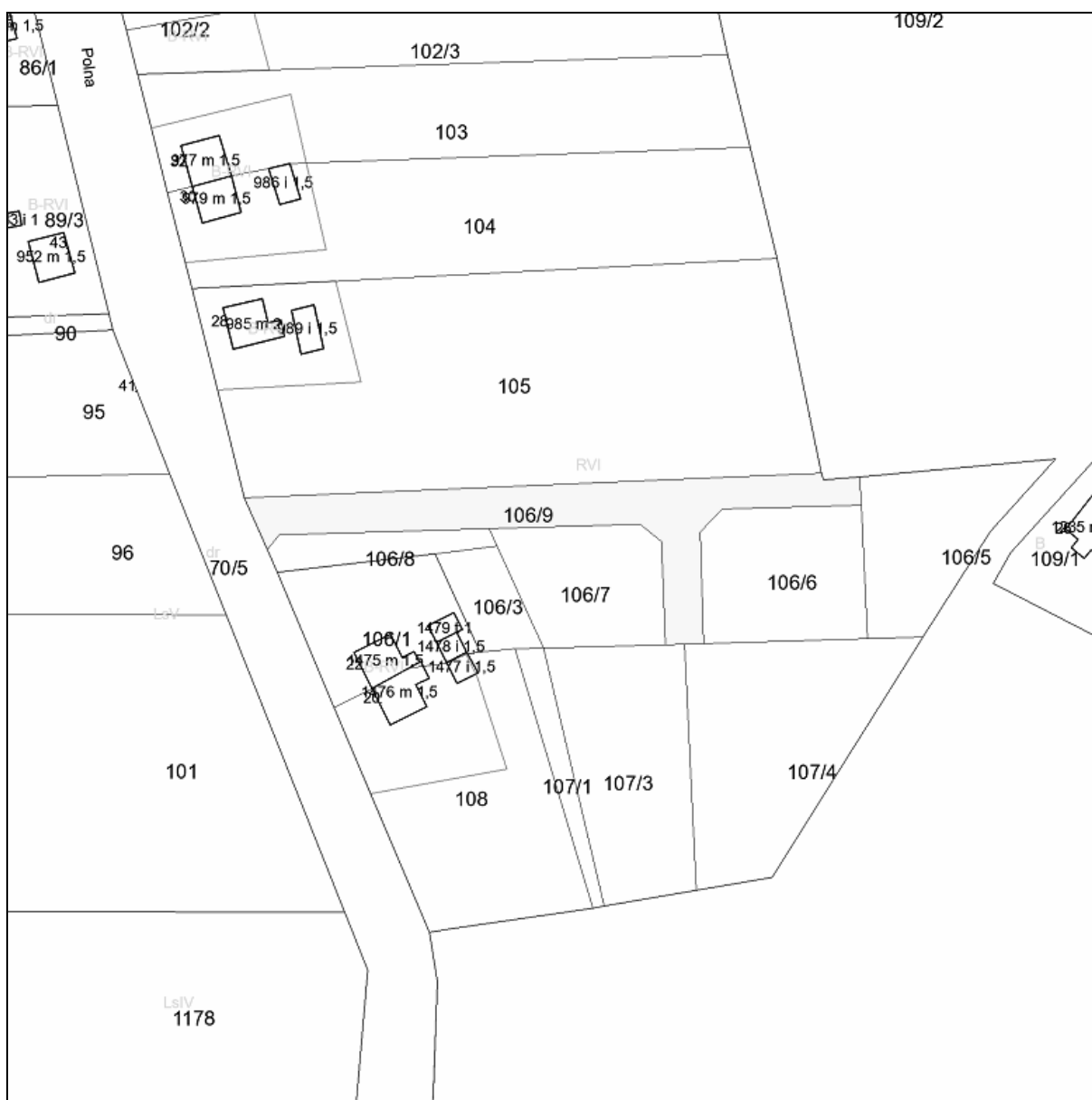
1 Zmiany tekstu jednolitego zostały ogłoszone w Dz. U. z 2002 r. Nr 23, poz. 220, Nr 62, poz. 558, Nr 113, poz. 984, Nr 153, poz. 1271, Nr 214, poz. 1806, Dz. U. z 2003 r. Nr 80, poz. 717, Nr 162, poz. 1568, Dz. U. z 2004 r. Nr 102, poz. 1055, Nr 116, poz. 1203, Dz. U. z 2005 r. Nr 172, poz. 1441, Nr 175, poz. 1457, Dz. U. z 2006 r. Nr 17, poz. 128,

Nr 181, poz. 1337, Dz. U. z 2007 r. Nr 48, poz. 327, Nr 138, poz. 974, Nr 173, poz. 1218, Dz. U. z 2008 r. Nr 180, poz. 1111., Dz. U. z 2009 r. Nr 223, poz. 1458.

2 Zmiany tekstu jednolitego zostały ogłoszone w Dz. U. z 2007 r. Nr 23, poz. 136, Nr 192, poz. 1381, Dz. U. z 2008 r. Nr 54, poz. 326, Nr 218, poz. 1391, Nr 227, poz. 1505.

Załącznik nr 1
do Uchwały Nr XXXI/201/2009
Rady Gminy Dębica Kaszubska
z dnia 22 maja 2009 r.

**Położenie i przebieg drogi – ul. Polna
(dz. nr 106/9)**



Skala 1:1000

2096

UCHWAŁA Nr XXXI/202/2009
Rady Gminy Dębica Kaszubska
z dnia 22 maja 2009 r.

**w sprawie ustalenia opłat za usługi przewozowe środkami komunikacji miejskiej
na obszarze Gminy Dębica Kaszubska.**

Na podstawie art. 7 pkt 4, art. 10 ust. 1 i art. 18 ust. 2 pkt 15 ustawy z dnia 8 marca 1990 r. o samorządzie gminnym (Dz. U. z 2001 r. Nr 142, poz. 1591, z późn. zm.¹), art. 4 ust. 1 pkt 2 i art. 5 ustawy z dnia 20 grudnia 1996 r. o gospodarce komunalnej (Dz. U. z 1997 r. Nr 9, poz. 43 z późn. zm.²), art. 8 ust. 1 ustawy z dnia 5 lipca 2001 r. o cenach (Dz. U. z 2001 r. Nr 97, poz. 1050, z późn. zm.³) oraz Porozumienia Międzygminnego o realizacji zadań w zakresie lokalnego transportu zbiorowego na obszarze gminy Dębica Kaszubska zawartego 1 sierpnia 2006 r. uchwała się, co następuje:

§ 1

1. Wprowadza się taryfę opłat za wewnątrzgminne (strefa C – Gmina Dębica Kaszubska) przejazdy jednorazowe i okresowe środkami komunikacji miejskiej.
2. Wprowadzane ceny zawierają podatek od towarów i usług.

§ 2

1. Cena za jednorazowy przejazd osoby jedną linią na podstawie biletu jednorazowego normalnego na obszarze administracyjnym Gminy Dębica Kaszubska (strefa C) wynosi:

| Lp. | Wyszczególnienie | Cena |
|-----|--|---------|
| 1. | Na liniach normalnych całodobowych, dziennych, pospiesznych i nocnych | 2,20 zł |
| 2. | Dla uprawnionych do przejazdów ulgowych lokalnych i ustawowych na liniach normalnych całodobowych, dziennych, pospiesznych i nocnych | 1,10 zł |

2. Cena za jednorazowy przejazd jednej osoby, jedną linią na podstawie biletu czteroprzejazdowego (karnetu) na obszarze administracyjnym Gminy Dębica Kaszubska (strefa C) wynosi:

| Lp. | Wyszczególnienie | Cena |
|-----|--|---------|
| 1. | Na liniach normalnych całodobowych, dziennych, pospiesznych i nocnych | 2,10 zł |
| 2. | Dla uprawnionych do przejazdów ulgowych lokalnych i ustawowych na liniach normalnych całodobowych, dziennych, pospiesznych i nocnych | 1,05 zł |

3. Cena sieciowego biletu miesięcznego imiennego o niekontrolowanej liczbie przejazdów na obszarze administracyjnym Gminy Dębica Kaszubska wynosi (strefa C):

| Lp. | Wyszczególnienie | Cena |
|-----|---|-------|
| 1. | Bilet normalny ważny od poniedziałku do piątku bez sobót, niedziel i świąt | 66 zł |
| 2. | Bilet normalny ważny we wszystkie dni tygodnia | 70 zł |
| 3. | Bilet ulgowy lokalny i ustawowy ważny od poniedziałku do piątku bez sobót, niedziel i świąt | 33 zł |
| 4. | Bilet ulgowy lokalny i ustawowy ważny we wszystkie dni tygodnia | 35 zł |

§ 3

Wykonanie uchwały powierza się Wójtowi Gminy Dębica Kaszubska.

§ 4

Uchwała wchodzi w życie po upływie 14 dni od dnia ogłoszenia w Dzienniku Urzędowym Województwa Pomorskiego.

szczenia w Dzienniku Urzędowym Województwa Pomorskiego.

Zastępca Przewodniczącego
Rady Gminy
Krzysztof Olech

1 Zmiany tekstu jednolitego zostały ogłoszone w Dz. U. z 2002 r. Nr 23, poz. 220, Nr 62, poz. 558, Nr 113, poz. 984, Nr 153, poz. 1271, Nr 214, poz. 1806, Dz. U. z 2003 r. Nr 80, poz. 717, Nr 162, poz. 1568, Dz. U. z 2004 r. Nr 102, poz. 1055, Nr 116, poz. 1203, Dz. U. z 2005 r. Nr 172, poz. 1441, Nr 175, poz. 1457, Dz. U. z 2006 r. Nr 17, poz. 128, Nr 181, poz. 1337, Dz. U. z 2007 r. Nr 48, poz. 327, Nr 138, poz. 974, Nr 173, poz. 1218, Dz. U. z 2008 r. Nr 180, poz. 1111, Dz. U. z 2009 r. Nr 223, poz. 1458.

2 Zmiany tekstu jednolitego zostały ogłoszone w Dz. U. z 1997 r. Nr 121, poz. 770, Dz. U. z 1998 r. Nr 106, poz. 679, Dz. U. z 1999 r. Nr 106, poz. 668, Dz. U. z 2002 r. Nr 113, poz. 984, Dz. U. z 2003 r. Nr 199, poz. 1937, Dz. U. z 2004 r. Nr 96, poz. 874, Dz. U. z 2009 r. Nr 223, poz. 1458, Nr 19, poz. 101, Nr 19, poz. 100.

3 Zmiany tekstu jednolitego zostały ogłoszone w Dz. U. z 2003 r. Nr 144, poz. 1204, Nr 137, poz. 1302, Dz. U. z 2004 r. Nr 96, poz. 959, Nr 210, poz. 2135, Dz. U. z 2007 r. Nr 166, poz. 1172, Dz. U. z 2008 r. Nr 157, poz. 976.

2097

UCHWAŁA Nr 141/XXVII/2009 Rady Gminy Trzebielino z dnia 25 marca 2009 r.

w sprawie ustalenia wysokości inkasa dla sołtysów za pobór podatków lokalnych.

Na podstawie art. 18 ust. 2 pkt 15 ustawy z dnia 8 marca 1990 r. o samorządzie gminnym (Dz. U. z 2001 r. Nr 142, poz. 1591, z 2002 r. Nr 23, poz. 220, Nr 62, poz. 558, Nr 113, poz. 984, Nr 153, poz. 1272 i Nr 214, poz. 1806 z 2003 r. Nr 80, poz. 717 i Nr 162, poz. 1568, z 2004 r. Nr 102, poz. 1055 i Nr 116, poz. 1203, z 2005 r. Nr 172, poz. 1441, z 2006 r. Nr 17, poz. 128 i Nr 181, poz. 1337 oraz z 2007 r. Nr 48, poz. 327, Nr 138, poz. 974 i Nr 173, poz. 1218) oraz art. 6 ust. 12 ustawy z dnia 12 stycznia 1991 r. o podatkach i opłatach lokalnych (Dz. U. z 2006 r. Nr 121, poz. 844, Nr 220, poz. 1601, Nr 225, poz. 1635, Nr 245, poz. 1775, Nr 249, poz. 1828 i Nr 251, poz. 1847) oraz art. 6 b ustawy z dnia 15 listopada 1984 r. O podatku rolnym (Dz. U. z 2006 r. Nr 136, poz. 969 z późn. zm.) i art. 6 ust. 8 ustawy z dnia 30 października 2002 r. o podatku leśnym (Dz. U. z 2002 r. Nr 200, poz. 1682 z późn. zm.) Rada Gminy uchwala, co następuje

§ 1

Zarządza się pobór przez sołtysów:

1. w sołectwie Bożanka – P. Mirosława Melchert, zam. Bożanka 2, 77-235 Trzebielino,
2. w sołectwie Cetyń – P. Renata Pałasz, zam. Cetyń 27, 77-235 Trzebielino,
3. w sołectwie Dolno – P. Sylwester Skonieczka, zam. Dolno 35, 77-235 Trzebielino,
4. w sołectwie Gumieniec – P. Mirosław Olkowski, zam. Gumieniec 1, 77-235 Trzebielino,
5. w sołectwie Miszewo – P. Halina Drobińska, zam. Miszewo 9, 77-235 Trzebielino,
6. w sołectwie Objezierze – P. Violetta Stanek, zam. Objezierze 21/3, 77-235 Trzebielino,
7. w sołectwie Poborowo – P. Zenon Kizewski, zam. Poborowo 19, 77-235 Trzebielino,
8. w sołectwie Starkowo – P. Marian Blicharz, zam. Starkowo 8/2, 77-235 Trzebielino,
9. w sołectwie Suchorze – P. Stefania Hejna, zam. Suchorze 54/3, 77-235 Trzebielino,
10. w sołectwie Trzebielino – P. Władysława Lipka, zam. 77-235 Trzebielino 7a

11. w sołectwie Zielin – P. Krystyna Wrycza, zam. Zielin 49, 77-235 Trzebielino, następujących podatków i opłat lokalnych:
podatek od nieruchomości od osób fizycznych,
podatek rolny od osób fizycznych,
podatek leśny od osób fizycznych,

§ 2

Ustala się wynagrodzenie za inkaso dla sołtysów za pobór podatków wymienionych w § 1 w wysokości 17% zainkasowanych kwot dla sołectwa Bożanka oraz 10% zainkasowanych kwot dla pozostałych sołectw.

§ 3

Wypłata inkasa następować będzie w terminach: do 31 marca, do 31 maja, do 30 września oraz do 30 listopada każdego roku.

§ 4

Wykonanie uchwały powierza się Wójtowi Gminy.

§ 5

Uchwała podlega ogłoszeniu na tablicy ogłoszeń w siedzibie Urzędu Gminy oraz na stronie bip.trzebielino.pl.

§ 6

Traci moc uchwała Nr 94/XIII/1997 Rady Gminy Trzebielino z dnia 26 lutego 1997 r. w sprawie inkasa podatku rolnego, leśnego, podatków i opłat lokalnych oraz określenia zasad wynagradzania inkasentów (ze zmianą wynikającą z uchwały Nr 90/XIII/2000 z dnia 29 marca 2000 r.).

§ 7

Uchwała wchodzi w życie z dniem podjęcia z mocą od 01.01.2009 r.

Przewodniczący
Rady Gminy
Stanisław Kula

2098

UCHWAŁA Nr 148/XXIX/2009
Rady Gminy w Trzebielinie
z dnia 27 maja 2009 r.

**zmieniająca uchwałę nr 33/VII/99 r. w sprawie planu sieci szkół publicznych
na terenie gminy Trzebielino oraz granic ich obwodów.**

Na podstawie art. 18 ust. 2 pkt 15 ustawy z dnia 8 marca 1990 r. o samorządzie gminnym (t.j. Dz. U. z 2001 r. Nr 142, poz. 1541 z późn. zm.) oraz art. 17 ust. 4 ustawy z dnia 7 września 1991 r. o systemie oświaty Dz. U. z 2004 r. Nr 256, poz. 2572 z późn. zm.) Rada Gminy W Trzebielinie uchwala, co następuje:

§ 1

Zmienić treść § 1 uchwały nr 33/VI/99 Rady Gminy w Trzebielinie z dnia 16 marca 1999 r. w sprawie planu sieci szkół publicznych na terenie gminy Trzebielino oraz granic ich obwodów poprzez wykreślenie z treści ust. 1- ego miejscowości „Mielno”.

§ 2

Wykonanie uchwały powierza się Wójtowi Gminy.

§ 3

Uchwała podlega ogłoszeniu w Dzienniku Urzędowym Województwa Pomorskiego.

§ 4

Uchwała wchodzi w życie po upływie 14 dni od dnia ogłoszenia z mocą od 01 września 2009 r.

Przewodniczący Rady
Stanisław Kula

2099

UCHWAŁA Nr 149/XXIX/2009
Rady Gminy Trzebielino
z dnia 27 maja 2009 r.

**zmieniająca Uchwałę Nr 141/XXVII/2009 w sprawie ustalenia wysokości inkasa
dla softysów za pobór podatków lokalnych.**

Na podstawie art. 18 ust. 2 pkt 15 ustawy z dnia 8 marca 1990 r. o samorządzie gminnym (Dz. U. z 2001 r. Nr 142, poz. 1591, z 2002 r. Nr 23, poz. 220, Nr 62, poz. 558, Nr 113, poz. 984, Nr 153, poz. 1272 i Nr 214 poz. 1806 z 2003 r. Nr 80, poz. 717 i Nr 162, poz. 1568, z 2004 r. Nr 102, poz. 1055 i Nr 116 poz. 1203, z 2005 r. Nr 172, poz. 1441, z 2006 r. Nr 17, poz. 128 i Nr 181, poz. 1337 oraz z 2007 r. Nr 48, poz. 327, Nr 138, poz. 974 i Nr 173, poz. 1218) oraz art. 6 ust. 12 ustawy z dnia 12 stycznia 1991 r. o podatkach i opłatach lokalnych (Dz. U. z 2006 r. Nr 121, poz. 844, Nr 220, poz. 1601, Nr 225, poz. 1635, Nr 245, poz. 1775, Nr 249, poz. 1828 i Nr 251, poz. 1847) oraz art. 6 b ustawy z dnia 15 listopada 1984 r. o podatku rolnym (Dz. U. z 2006 r. Nr 136, poz. 969 z późn. zm.) i art. 6 ust. 8 ustawy z dnia 30 października 2002 r. o podatku leśnym (Dz. U. z 2002 r. Nr 200, poz. 1682 z późn. zm.) Rada Gminy uchwala, co następuje:

§ 1

Zmienia się treść § 7 Uchwały Nr 141/XXVII/2009 z dnia 25 marca 2009 r. w sprawie ustalenia wysokości inkasa dla softysów za pobór podatków lokalnych poprzez nadanie mu następującego brzmienia:

„Uchwała podlega ogłoszeniu w Dzienniku Urzędowym Województwa Pomorskiego i wchodzi w życie po upływie 14 dni od daty ogłoszenia”.

§ 2

Wykonanie Uchwały powierza się Wójtowi Gminy.

§ 3

Uchwała wchodzi w życie z dniem podjęcia.

Przewodniczący
Rady Gminy
Stanisław Kula

2100

UCHWAŁA Nr XXIV/202/09
Rady Gminy Cedry Wielkie
z dnia 5 czerwca 2009 r.

**w sprawie ustalenia opłat za świadczenia prowadzonego
przez Gminę Cedry Wielkie Przedszkola Samorządowego w Cedrach Małych.**

Na podstawie art. 18 ust. 2 pkt 15 i art. 40 ust. 1 ustawy z dnia 8 marca 1990 r. o samorządzie gminnym (t.j.: Dz. U. z 2001 r., Nr 142, poz. 1591 z późn.zm) oraz art. 14 ust. 5 ustawy o systemie oświaty (t.j.: Dz. U. z 2004 r., Nr 256, poz. 2572 z późn.zm) Rada Gminy ustala co następuje:

§ 1

1. Odpłatność za przygotowanie posiłków w przedszkolu samorządowym w Cedrach Małych ustala się ryczałtowo w wysokości 15% minimalnego wynagrodzenia za pracę

- pracowników, określonego corocznie w rozporządzeniu wykonawczym do ustawy z dnia 10 października 2002 r. o minimalnym wynagrodzeniu za pracę.
- Wysokość odpłatności, o której mowa w ust. 1 zostaje obniżona do:
 - 80% w przypadku korzystania przez dziecko z dwóch posiłków,
 - 50% w przypadku korzystania przez dziecko z jednego posiłku
 - Wysokość odpłatności, o której mowa zostaje obniżona do:
 - 75% za drugie dziecko z jednej rodziny,
 - 50% za trzecie dziecko z jednej rodziny,
 - 25% za czwarte i następne dziecko z jednej rodziny.

§ 2

- W celu wspierania prawidłowego rozwoju wychowanków w Przedszkolu Samorządowym w Cedrach Małych organizuje się stołówkę.
 - Posiłki w stołówce wydawane są w formie: śniadania, obiadu składającego się z dwóch dań, podwieczorku
- Z posiłku mogą korzystać wychowankowie uczęszczający do przedszkola.
 - Korzystanie z posiłków w przedszkolu jest odpłatne.

§ 3

- Obowiązuje stawka dzienna dla wychowanka w wysokości 4,50 zł (słownie: cztery złote 50/100)
- Oплата za korzystanie z posiłków przez wychowanka obej-

- muje koszt zakupu surowca do przygotowania posiłków w pełnej wysokości za produkty żywnościowe.
- Stołówka jest czynna tylko w dni, w których funkcjonuje przedszkole.
 - W przypadku nieobecności wychowanka korzystającego ze stołówki przysługuje częściowy zwrot opłaty miesięcznej, proporcjonalnie do liczby dni nieobecności, pod warunkiem zgłoszenia przez rodzica lub prawnego opiekuna nieobecności z jednodniowym wyprzedzeniem. Zgłoszenia należy dokonać do intendenta lub dyrektora przedszkola telefonicznie lub na piśmie.

§ 4

- Personel pedagogiczny i pracownicy nie będący nauczycielami korzystający z wyżywienia wnoszą pełną odpłatność określoną § 3 ust. 1
- Zwalnia się personel kuchenny od stawki określonej w § 3 ust. 1

§ 5

Traci moc Uchwała nr XXI/178/09 Rady Gminy Cedry Wielkie z dnia 10 marca 2009 r

§ 6

Uchwała wchodzi w życie po upływie 14 dni od dnia ogłoszenia w Dzienniku Urzędowym Województwa Pomorskiego.

Przewodniczący Rady
Bożena Daszewska

2101

UCHWAŁA Nr XXXVI/1021/09 Rady Miasta Gdańska z dnia 28 maja 2009 r.

w sprawie uchwalenia miejscowego planu zagospodarowania przestrzennego Brętowo – rejon ulicy Dolne Migowo – odcinek południowy w mieście Gdańsku.

Na podstawie art. 20 ustawy z dnia 27 marca 2003 r. o planowaniu i zagospodarowaniu przestrzennym (Dz. U. z 2003 r. Nr 80, poz. 717, zm: z 2004 r. Nr 6, poz. 41, Nr 141, poz. 1492, z 2005 r. Nr 113, poz. 954, Nr 130, poz. 1087, z 2006 r. Nr 45, poz. 319, Nr 225, poz. 1635 z 2007 r. Nr 127 poz. 880, z 2008 Nr 199 poz. 1227, Nr 201 poz 1237 Nr 220 poz. 1413), art. 18 ust. 2 pkt 5 ustawy z dnia 8 marca 1990 r. o samorządzie gminnym (tj. Dz. U. z 2001 r. Nr 142, poz. 1591, z 2002 r. Nr 23, poz. 220, Nr 62, poz. 558, Nr 113, poz. 984, Nr 153, poz. 1271 i Nr 214, poz. 1806, z 2003 r. Nr 80, poz. 717 i Nr 162, poz. 1568 z 2004 r. Nr 102, poz. 1055, Nr 116, poz. 1203 i Nr 167, poz. 1759, z 2005 r. Nr 172, poz. 1441, Nr 175, poz. 1457 z 2006 r. Nr 17, poz. 128, Nr 181, poz. 1337 oraz z 2007 r. Nr 48, poz. 327, Nr 138 poz. 974, Nr 173 poz. 1218, z 2008 r. Nr 180 poz 1111, Nr 223 poz. 1458) uchwała się, co następuje:

§ 1

Po stwierdzeniu zgodności z ustaleniami „Studium uwarunkowań i kierunków zagospodarowania przestrzennego miasta Gdańska” uchwała się miejscowy plan zagospodarowania przestrzennego Brętowo – rejon ulicy Dolne Migowo – odcinek południowy w mieście Gdańsku (o numerze ewidencyjnym 0836) zwany dalej „planem”, obejmujący obszar o powierzchni ok. 9,83 ha ograniczony:

— od północy – terenem zielonym nieurządzonym,

— od wschodu – osiedlem mieszkaniowym „MORENA” oraz terenem szkoły,
— od południa – terenami zielonymi nieurządzonymi i leśnymi oraz ogrodów działkowych,
— od zachodu – dawnym terenem kolejowym.

§ 2

Wyjaśnienie pojęć użytych w niniejszym planie:

- teren – obszar wydzielony liniami rozgraniczającymi o jednakowych zasadach zagospodarowania, którego przeznaczenie zostało określone w § 3 i odpowiedniej karcie terenu, przeznaczony także pod drogi, sieci i urządzenia sieciowe infrastruktury technicznej (w tym stacje bazowe telefonii komórkowej) oraz zieleń.
- intensywność zabudowy – stosunek powierzchni całkowitej wszystkich kondygnacji nadziemnych wszystkich budynków na działce do powierzchni działki. W karcie terenu można ustalić intensywność zabudowy dla terenu.
- powierzchnia całkowita budynku – suma powierzchni wszystkich kondygnacji budynku, mierzonych po obrysie zewnętrznym budynku z włączeniem tynków i okładzin, na poziomie posadzki pomieszczeń lub ich części o wysokości ponad 1,90 m, zamkniętych i przekrytych ze wszystkich stron, z wyjątkiem nadbudówek ponad dachem, takich jak maszynownia dźwigu, centrala wentylacyjna, klimatyzacyjna lub kotłownia. Do powierzchni całkowitej nie wlicza

- się przykładowo powierzchni loggii, balkonów, galerii, tarasów.
- 4) powierzchnia użytkowa budynku – powierzchnia całkowita pomniejszona o powierzchnie zajęte przez: konstrukcję, instalacje oraz klatki schodowe, szyby windowe, wbudowane garaże i parkingi oraz pomieszczenia nieużytkowe.
- 5) mieszkanie integralnie związane z prowadzoną działalnością gospodarczą – mieszkanie:
- a) właściciela podmiotu gospodarczego,
 - b) stróża lub
 - c) technologa, o ile działalność wymaga całodobowego nadzoru technologicznego,
- na działce wspólnej z obiektem, w którym jest prowadzona działalność gospodarcza. Dopuszcza się najwyżej dwa mieszkania (w odrębnym budynku mieszkalnym lub w budynku wspólnym z prowadzoną działalnością gospodarczą), przy czym łączna powierzchnia użytkowa mieszkań nie może przekraczać łącznej powierzchni użytkowej wykorzystywanej na cele działalności gospodarczej,
- 6) wysokość zabudowy – wysokość mierzona od najniższej rzędnej rzutu pionowego obrysu ścian lub podpór najniższej kondygnacji nadziemnej na powierzchnię terenu (odwzorowaną na podkładzie mapowym rysunku planu) do najwyższej kalenicy dachu lub najwyższego punktu na pokryciu kubatury budynku albo attyki.
- Do wysokości zabudowy nie wlicza się urządzeń, instalacji i elementów technicznych, rekreacyjno-sportowych, reklamowych (o ile nie mają formy attyki), takich jak: anteny, maszty odgromnikowe, kominy, klimatyzatory, nadbudówki nad dachami (np. maszynownie dźwigów, centrale wentylacyjne, klimatyzacyjne, kotłownie), które postrzegane z poziomu podłogi parteru (z odległości od zabudowy nie mniejszych niż dwie i nie większych niż trzy jej wysokości) nie podwyższają optycznie zabudowy swoją masą. Dopuszcza się mierzenie wysokości oddzielnie dla poszczególnych części budynków.
- 7) dach stromy – dach, który spełnia równocześnie następujące warunki:
- a) połacie dachowe są nachylone do poziomu pod kątem większym niż 30° , w przypadku górnej połaci dachu mansardowego – pod kątem większym niż 10° ,
 - b) powierzchnia lukarn przykrytych połaciami o mniejszym nachyleniu nie przekracza połowy całej powierzchni przykrytej dachem odwzorowanym na rzucie poziomym.
- Za dach stromy uważa się również dachy w kształcie kopuły, kulebki itp. dachy widoczne z poziomu terenu.
- 8) Ogólnomiejski System Terenów Aktywnych Biologicznie (OSTAB) – ciągła struktura przestrzenna wiążąca ze sobą najbardziej wartościowe, różnorodne tereny zieleni, fragmenty terenów otwartych (w tym wód powierzchniowych) i wybrane tereny zainwestowania miejskiego o ograniczonej zabudowie, a także zapewniająca ich powiązanie z odpowiednimi terenami pozamiejskimi. OSTAB składa się z podstawowych elementów strukturalnych i ciągów łączących, które zapewniają zachowanie w jego obrębie ekologicznych reguł ciągłości w czasie i przestrzeni oraz różnorodności biologicznej.
- 9) makroniwelacja – zmiana naturalnej rzeźby i nachylenia stoku (wykop, nasyp, wyrównanie powierzchni) o wysokość względną większą niż 1 m. Nie uważa się za makroniwelację wkopanie w stok jednej kondygnacji pojedynczego budynku wolnostojącego lub jednej kondygnacji sekcji budynku w zabudowie ciągłej lub bliźniaczej.
- 10) układ odwadniający – układ obejmujący szczelne, otwarte lub zamknięte systemy kanalizacji deszczowej, ciekły naturalne, kanały, rowy i drenaże.

- 11) zieleń do utrzymania i wprowadzenia – obszar zieleni wyznaczony w planie wewnątrz terenu o innym przeznaczeniu z określonych przestrzennie powodów środowiskowych, takich jak: ochrona istniejących skupisk zieleni, wskazania do pokrycia terenu zielenią (np. skarpy, zagrożenie osuwiskami, podmokłości), lokalne powiązania ekologiczne, zieleń izolacyjna. Minimum 80% obszaru tej zieleni musi stanowić powierzchnia biologicznie czynna. W karcie terenu można ustalić odrębnie dla tych obszarów większy jej udział. Jako zieleń towarzysząca innym funkcjom, utrzymywana i pielęgnowana przez właściciela terenu (użytkownika) może ona być urządzona i służyć celom rekreacyjnym w stopniu i w sposób nie kolidujący z celami jej ustalenia. Na tych zasadach w granicach zieleni do utrzymania i wprowadzenia dopuszcza się:
- a. ścieżki piesze i rowerowe, małą architekturę i placówki zabaw dla dzieci, drogi eksploatacyjne dla urządzeń infrastruktury technicznej, chyba że w karcie terenu ustalono inaczej,
 - b. terenowe urządzenia sportowo-rekreacyjne o powierzchniach nie przekraczających powierzchni boisk do gier małych – w przypadku dopuszczenia ich w karcie terenu,
 - c. ciągi pieszo-jezdne, dojazdy, ulice wewnętrzne – bez miejsc postojowych – w przypadku dopuszczenia ich w karcie terenu wraz z określeniem warunków (np. liczba, orientacyjna lokalizacja).
- 12) zagospodarowanie tymczasowe – zagospodarowanie nowe, niezgodne z ustaleniami planu w zakresie przeznaczenia terenu lub określonych w nim warunków, standardów i parametrów, które po terminie na jaki zostało dopuszczone powinno ulec likwidacji. Obiekty tymczasowe zgodne z ustaleniami planu nie są zagospodarowaniem tymczasowym.

§ 3

Oznaczenia literowe lub literowo – cyfrowe dotyczące przeznaczenia terenów użyte w niniejszym planie:

M22 tereny zabudowy mieszkaniowej ekstensywnej – domy mieszkalne do 4 mieszkań

W terenach mieszkaniowych dopuszcza się:

1) usługi spełniające równocześnie poniższe warunki:

- a) brak kolizji z funkcją mieszkaniową,
- b) mieszczące się w lokalach użytkowych do 100 m powierzchni użytkowej,
- c) dysponujące odrębnym wejściem z zewnątrz lub wejściem z zewnątrz wspólnym z najwyżej jednym mieszkaniem.

2) wybrane budynki zamieszkania zbiorowego, niekolizyjne z funkcją mieszkaniową, np.: schronisko socjalne, internat, dom studencki, dom rencistów, dom zakonny, dom dziecka, z wyłączeniem obiektów hotelarskich.

ZL lasy

ZP62 tereny zieleni urządzonej – tereny miejskiej zieleni urządzonej dostępne dla publiczności, np.: parki, zieleńce, ogrody zabytkowe i tematyczne, w których co najmniej 80% powierzchni zagospodarowuje się jako powierzchnię biologicznie czynną. Dopuszcza się:

1) budynki obsługujące użytkowników, np.: gastronomia, szalety, wypożyczalnia sprzętu turystycznego, pod warunkiem ustalenia w planie ich szczegółowej lokalizacji i zasad kształtowania zabudowy,

2) obiekty obsługujące użytkowników nie wymagające pozwolenia na budowę.

Z64 tereny zieleni krajobrazowo-ekologicznej: np.: drobne, naturalne zbiorniki wodne i ciekły wraz z zielenią przywodną, międzywala, tereny podmokłe, żarnowczyska, wydmy, zieleń na skarpach, naturalne zadrzewienia i zakrzewienia.

KD80 tereny ulic dojazdowych
KD81 tereny ulic lokalnych

Na ww. terenach transportu drogowego, dopuszcza się obiekty stanowiące tradycyjne wyposażenie ulic, np.: kioski z prasą, punkty sprzedaży biletów, budki telefoniczne, wiaty przystankowe, nośniki reklamowe, w tym również na lokalizacjach tymczasowych.

§ 4

1. Wody opadowe i roztopowe pochodzące z zanieczyszczonych powierzchni szczelnych wymagają oczyszczenia, zgodnie z przepisami odrębnymi.

2. Cały obszar planu położony jest w powierzchniach ograniczających dopuszczalne gabaryty obiektów budowlanych oraz naturalnych, wynikających z usytuowania Portu Lotniczego Gdańsk im. Lecha Wałęsy – zagospodarowanie zgodnie z przepisami odrębnymi.

§ 5

1. Ustala się wskaźniki parkingowe do obliczania zapotrzebowania inwestycji na miejsca postojowe dla samochodów osobowych.
2. Dla funkcji nie wymienionych w ust. 1 powyższe wskaźniki stosuje się odpowiednio.

| Lp. | Rodzaj funkcji | Podstawa odniesienia | Wskaźniki miejsc postojowych |
|-----|--|-------------------------------------|---------------------------------------|
| | | | Strefa C Obszar zabudowy miejskiej |
| | | | Strefa nieograniczonego parkowania |
| 1 | 2 | 3 | 4 |
| 1. | Budynki mieszkalne jednorodzinne | 1 mieszkanie | MIN. 2,0 |
| 2. | Budynki mieszkalne wielorodzinne | 1 mieszkanie | MIN. 1,2 |
| 3. | Domy studenckie, internaty | 10 pokoi | MIN. 0,9 |
| 4. | Domy dziennego i stałego pobytu dla osób starszych, domy opieki | 10 łóżek | MIN. 0,9 |
| 5. | Obiekty handlowe o pow. sprzedaży do 2000 m ² | 1 000 m ² pow. sprzedaży | MIN. 32,0 |
| 6. | Restauracje, kawiarnie, bary | 100 miejsc konsumpcyjnych | MIN. 15,0 |
| 7. | Biura, urzędy, poczty, banki- obiekty do 200 m ² pow. użytkowej | 100 m ² pow. użytkowej | MIN. 5,0 |
| 8. | Przychodnie, gabinety lekarskie, kancelarie adwokackie – obiekty mające do 200 m ² pow. użytkowej | 100 m ² pow. użytkowej | MIN. 5,0 |
| 9. | Kościóły, kaplice | 1000 m ² pow. użytkowej | MIN. 12,0 |
| 10. | Domy parafialne, domy kultury | 100m ² pow. użytkowej | MIN. 3,0 |
| 11. | Przedszkola, wietlice | 1 oddziały | MIN. 3,0 |
| 12. | Rzemiosła usługowe | 100 m ² pow. użytkowej | MIN. 2,0 |
| 13. | Majątki obiekty sportu i rekreacji | 100 m ² pow. użytkowej | MIN. 4,0 |
| 14. | Korty tenisowe (bez widzów) | 1 kort | MIN. 2,0 |

§ 6

1. Ustala się podział obszaru objętego planem na 15 terenów

2. Ustalenia szczegółowe planu są następujące:

§ 7

KARTA TERENU MIEJSCOWEGO PLANU ZAGOSPODAROWANIA PRZESTRZENNEGO BR TOWO- REJON ULICY DOLNE MIGOWO- ODCINEK POÚUDNIOWY W MIE CIE GDA SKU

NR EW. PLANU 0836

1. NUMER 001

2. POWIERZCHNIA 3,80 ha

3. PRZEZNACZENIE

| | |
|------------|--|
| M22 | Tereny zabudowy mieszkaniowej ekstensywnej – domy mieszkalne do 4 mieszka |
|------------|--|

4. FUNKCJE WYÚ CZONE

nie ustala si

5. ISTNIEJ CE PRZEZNACZENIE LUB SPOSÓB ZAGOSPODAROWANIA UZNANY ZA ZGODNY Z PLANEM

funkcja produkcyjno- usúugowo- skúadowa na dziaúce nr 45/3

6. ZASADY OCHRONY I KSZTAÚTOWANIA ÚADU PRZESTRZENNEGO

- 1) ci g pieszy ogólnodost pny w rodkowej cz ci terenu, ý cz cy ulic Dolne Migowo (015-KD81) z terenami zielonymi po wschodniej stronie obszaru opracowania, biegn cy w kierunku osiedla mieszkaniowego „Morena” (poza obszarem opracowania),
- 2) zakaz lokalizacji masztów i wie telefonii komórkowej wolno stoj cych oraz o konstrukcji kratownicowej na budynkach,
- 3) stosuje si zasady, o których mowa w punktach 7, 9, 11, 12.

7. ZASADY KSZTAÚTOWANIA ZABUDOWY I ZAGOSPODAROWANIA TERENU

- 1) linie zabudowy- maksymalne nieprzekraczalne zgodnie z przepisami budowlanymi i drogowymi,
- 2) wielko powierzchni zabudowy w stosunku do powierzchni działki- maksymalnie 25%,
- 3) minimalny procent powierzchni biologicznie czynnej- 60% powierzchni działki,
- 4) intensywno zabudowy- minimalna: nie ustala si , maksymalna: 0,5,
- 5) wysoko zabudowy- minimalna: nie ustala si , maksymalna: 10,5 m,
- 6) formy zabudowy- a) wolno stoj ce o maksymalnej powierzchni zabudowy poszczególnych budynków - 300 m²,
b) bli niacze o maksymalnej powierzchni zabudowy poszczególnych budynków - 150 m²,
- 7) kształt dachu- stromy,
- 8) inne- ogrodzenia a urowe z wyú czeniem prz seýz prefabrykatów.

8. ZASADY I WARUNKI SCALANIA I PODZIAÚU NIERUCHOMO CI

nie dotyczy

9. ZASADY DOTYCZ CE SYSTEMÓW KOMUNIKACJI I INFRASTRUKTURY TECHNICZNEJ

- 1) dost pno drogowa- od ulicy Dolne Migowo (015-KD81),
- 2) parkingi- w granicach inwestycji, zgodnie z § 5 Uchwaýy,
- 3) zaopatrzenie w wod - z sieci wodoci gowej,
- 4) odprowadzenie cieków- do kanalizacji sanitarnej,
- 5) odprowadzenie wód opadowych- zagospodarowanie na terenie lub do ukúadu odwadniaj cego,
- 6) zaopatrzenie w energi elektryczn - z sieci elektroenergetycznej,
- 7) zaopatrzenie w gaz- z sieci gazowej lub gaz bezprzewodowy,
- 8) zaopatrzenie w ciepío- z sieci ciepóowniczej lub niskoemisyjnych ródeýlokalnych,
- 9) gospodarka odpadami, odpady komunalne- po segregacji wywóz na skúadowisko miejskie, pozostaje- zgodnie z obowi zuj cymi przepisami,
- 10) planowane urz dzenia i sieci magistralne- linia wysokiego napi cia 110 kV.

10. ZASADY OCHRONY DZIEDZICTWA KULTUROWEGO, ZABYTEKÓW, KRAJOBRAZU KULTUROWEGO ORAZ DÓBR KULTURY WSPÓÚCZESNEJ

nie dotyczy

11. ZASADY OCHRONY RODOWISKA I PRZYRODY

- 1) ziele do utrzymania i wprowadzenia, jak na rysunku planu,
- 2) zakaz makroniwelacji w granicach zieleni do utrzymania i wprowadzenia,
- 3) obowi zuje poziom haýasu w rodowisku jak dla terenów przeznaczonych pod zabudow mieszkaniow jednorodzin ,
- 4) maksymalne zachowanie istniej cej zieleni.

12. ZASADY KSZTAÚTOWANIA PRZESTRZENI PUBLICZNYCH

- 1) maýa architektura- dopuszcza si ,
- 2) no niki reklamowe- zakaz lokalizacji,
- 3) tymczasowe obiekty usúugowo-handlowe- zakaz lokalizacji,
- 4) urz dzenia techniczne- dopuszcza si z zastrze eniem punktu 6.2,
- 5) ziele - dopuszcza si .

13. SPOSOBY I TERMINY TYMCZASOWEGO ZAGOSPODAROWANIA TERENU

zakaz tymczasowego zagospodarowania

14. USTALENIA DOTYCZĄCE OBSZARÓW REHABILITACJI ISTNIEJĄCEJ ZABUDOWY I INFRASTRUKTURY TECHNICZNEJ, WYMAGAJĄCYCH PRZEKSZTAŁCENI LUB REKULTYWACJI

nie ustala się

15. STAWKA PROCENTOWA

30%

16. SPOSOBY ZAGOSPODAROWANIA TERENÓW LUB OBIEKTÓW PODLEGAJĄCYCH OCHRONIE NA PODSTAWIE ODRĘBNYCH PRZEPISÓW

strefa ograniczenia od planowanej napowietrznej linii wysokiego napięcia 110 kV, jak na rysunku planu; zagospodarowanie zgodnie z przepisami odrębnymi

17. SZCZEGÓLNE WARUNKI ZAGOSPODAROWANIA TERENÓW ORAZ OGRANICZENIA W ICH WYKONANIU

- 1) teren potencjalnie zagrożony wystąpieniem wysokich poziomów hałasu w środowisku od planowanej linii kolejowej (poza obszarem planu),
- 2) maksymalne natężenie odpływu wód opadowych odpowiadające współczynnikowi spływu 0,2.

18. ZALECENIA I INFORMACJE NIE BĘDĄCE PODSTAWĄ WYDAWANIA DECYZJI ADMINISTRACYJNYCH

- 1) zalecana lokalizacja ciągu pieszego, o którym mowa w punkcie 6.1, jak na rysunku planu,
- 2) w granicach terenu występują obszary potencjalnych zagrożeń osuwania się mas ziemnych,
- 3) istniejące kanały deszczowe i sanitarne- zaleca się pas wolny od zabudowy o szerokości co najmniej 4 m od skrajni kanału oraz umożliwienie dojazdu dla celów eksploatacyjnych o szerokości 3 m.

KARTA TERENU MIEJSCOWEGO PLANU ZAGOSPODAROWANIA PRZESTRZENNEGO BRZEWÓW- REJON ULICY DOLNE MIGOWO- ODCINEK POŁUDNIOWY W MIEJSCOWOŚCI GDAŃSKU

NR EW. PLANU 0836

1. NUMER 002

2. POWIERZCHNIA 0,36 ha

3. PRZEZNACZENIE

| | |
|----|-----|
| ZL | Las |
|----|-----|

4. FUNKCJE WYKONCZONE

nie ustala się

5. ISTNIEJĄCE PRZEZNACZENIE LUB SPOSÓB ZAGOSPODAROWANIA UZNANY ZA ZGODNY Z PLANEM

nie ustala się

6. ZASADY OCHRONY I KSZTAŁTOWANIA UŁADU PRZESTRZENNEGO

stosuje się zasady, o których mowa w punkcie 9

7. ZASADY KSZTAŁTOWANIA ZABUDOWY I ZAGOSPODAROWANIA TERENU

nie dotyczy

8. ZASADY I WARUNKI SCALANIA I PODZIAŁU NIERUCHOMOŚCI

nie dotyczy

9. ZASADY DOTYCZĄCE SYSTEMÓW KOMUNIKACJI I INFRASTRUKTURY TECHNICZNEJ

- 1) dostępność drogową- od ulicy Dolne Migowo (015-KD81) poprzez tereny bezpośrednio przyległe,
- 2) parkingi- wyklucza się,
- 3) zaopatrzenie w wodę - nie dotyczy,
- 4) odprowadzenie ścieków- nie dotyczy,
- 5) odprowadzenie wód opadowych- odprowadzenie powierzchniowe,
- 6) zaopatrzenie w energię elektryczną - nie dotyczy,
- 7) zaopatrzenie w gaz- nie dotyczy,
- 8) zaopatrzenie w ciepło- nie dotyczy,
- 9) gospodarka odpadami, odpady komunalne- po segregacji wywóz na składowisko miejskie, pozostaje zgodnie z obowiązującymi przepisami,
- 10) planowane urządzenia i sieci magistralne- nie dotyczy.

10. ZASADY OCHRONY DZIEDZICTWA KULTUROWEGO, ZABYTKÓW, KRAJOBRAZU KULTUROWEGO ORAZ DÓBR KULTURY WSPÓŁCZESNEJ

nie dotyczy

11. ZASADY OCHRONY ŚRODOWISKA I PRZYRODY

stosuje się zasady ogólne

12. ZASADY KSZTAŁTOWANIA PRZESTRZENI PUBLICZNYCH

nie dotyczy

13. SPOSOBY I TERMINY TYMCZASOWEGO ZAGOSPODAROWANIA TERENU

zakaz tymczasowego zagospodarowania

14. USTALENIA DOTYCZĄCE OBSZARÓW REHABILITACJI ISTNIEJĄCEJ ZABUDOWY I INFRASTRUKTURY TECHNICZNEJ, WYMAGAJĄCYCH PRZEKSZTAŁCENIA LUB REKULTYWACJI

nie ustala się

15. STAWKA PROCENTOWA

nie dotyczy

16. SPOSOBY ZAGOSPODAROWANIA TERENÓW LUB OBIEKTÓW PODLEGAJĄCYCH OCHRONIE NA PODSTAWIE ODRĘBNYCH PRZEPISÓW

zagospodarowanie lasu zgodnie z przepisami odrębnymi

17. SZCZEGÓLNE WARUNKI ZAGOSPODAROWANIA TERENÓW ORAZ OGRANICZENIA W ICH WYKONYWANIU

zakaz zabudowy

18. ZALECENIA I INFORMACJE NIE BĘDĄCE PODSTAWĄ WYDAWANIA DECYZJI ADMINISTRACYJNYCH

w granicach terenu występują obszary potencjalnych zagrożeń osuwania się mas ziemnych

KARTA TERENU MIEJSCOWEGO PLANU ZAGOSPODAROWANIA PRZESTRZENNEGO BROTOWO-REJON ULICY DOLNE MIGOWO-ODCINEK POÚDNIOWY W MIEJSCOWOŚCI GDAŃSKU

NR EW. PLANU 0836

1. NUMER 003

2. POWIERZCHNIA 0,05 ha

3. PRZEZNACZENIE

Z64

Teren zieleni krajobrazowo-ekologicznej

4. FUNKCJE WYKONYWANE

nie ustala się

5. ISTNIEJĄCE PRZEZNACZENIE LUB SPOSÓB ZAGOSPODAROWANIA UZNANY ZA ZGODNY Z PLANEM

nie ustala się

6. ZASADY OCHRONY I KSZTAŁTOWANIA UŁADU PRZESTRZENNEGO

- 1) zakaz lokalizacji wolno stojących masztów i wież telefonii komórkowej,
- 2) stosuje się zasady, o których mowa w punktach 7, 9.

7. ZASADY KSZTAŁTOWANIA ZABUDOWY I ZAGOSPODAROWANIA TERENU

- 1) linie zabudowy- nie dotyczy,
- 2) wielkość powierzchni zabudowy w stosunku do powierzchni działki- nie dotyczy,
- 3) minimalny procent powierzchni biologicznie czynnej- 80% powierzchni terenu,
- 4) intensywność zabudowy- nie dotyczy,
- 5) wysokość zabudowy- nie dotyczy,
- 6) formy zabudowy- nie dotyczy,
- 7) kształt dachu- nie dotyczy.

8. ZASADY I WARUNKI SCALANIA I PODZIAŁU NIERUCHOMOŚCI

nie dotyczy

9. ZASADY DOTYCZĄCE SYSTEMÓW KOMUNIKACJI I INFRASTRUKTURY TECHNICZNEJ

- 1) dostępność drogową- od ulicy Dolne Migowo (015-KD81) poprzez tereny bezpośrednio przyległe,
- 2) parkingi- wyklucza się,
- 3) zaopatrzenie w wodę - nie dotyczy,
- 4) odprowadzenie ścieków- nie dotyczy,
- 5) odprowadzenie wód opadowych- odprowadzenie powierzchniowe,
- 6) zaopatrzenie w energię elektryczną - nie dotyczy,
- 7) zaopatrzenie w gaz- nie dotyczy,
- 8) zaopatrzenie w ciepłotę- nie dotyczy,
- 9) gospodarka odpadami, odpady komunalne- po segregacji wywóz na składowisko miejskie, pozostałość- zgodnie z obowiązującymi przepisami,
- 10) planowane urządzenia i sieci magistralne- nie dotyczy.

10. ZASADY OCHRONY DZIEDZICTWA KULTUROWEGO, ZABYTKÓW, KRAJOBRAZU KULTUROWEGO ORAZ DÓBR KULTURY WSPÓŁCZESNEJ

nie dotyczy

11. ZASADY OCHRONY RODOWISKA I PRZYRODY

zakaz makroniwelacji

12. ZASADY KSZTAŁTOWANIA PRZESTRZENI PUBLICZNYCH

nie dotyczy

13. SPOSOBY I TERMINY TYMCZASOWEGO ZAGOSPODAROWANIA TERENU

zakaz tymczasowego zagospodarowania

14. USTALENIA DOTYCZĄCE OBSZARÓW REHABILITACJI ISTNIEJĄCEJ ZABUDOWY I INFRASTRUKTURY TECHNICZNEJ, WYMAGAJĄCYCH PRZEKSZTAŁCENIA LUB REKULTYWACJI

nie ustala się

15. STAWKA PROCENTOWA

nie dotyczy

16. SPOSOBY ZAGOSPODAROWANIA TERENÓW LUB OBIEKTÓW PODLEGAJĄCYCH OCHRONIE NA PODSTAWIE ODRĘBNYCH PRZEPISÓW

nie dotyczy

17. SZCZEGÓLNE WARUNKI ZAGOSPODAROWANIA TERENÓW ORAZ OGRANICZENIA W ICH WYKONYWANIU

nie dotyczy

18. ZALECENIA I INFORMACJE NIE BĘDĄCE PODSTAWĄ WYDAWANIA DECYZJI ADMINISTRACYJNYCH

w granicach terenu występują obszary potencjalnych zagrożeń osuwania się mas ziemnych

KARTA TERENU MIEJSCOWEGO PLANU ZAGOSPODAROWANIA PRZESTRZENNEGO BRZEWÓW- REJON ULICY DOLNE MIGOWO- ODCINEK POŹDNIOWY W MIEJSCOWOŚCI GDAŃSKU

NR EW. PLANU 0836

1. NUMER 004

2. POWIERZCHNIA 0,12 ha

3. PRZEZNACZENIE

Z64

Teren zieleni krajobrazowo- ekologicznej

4. FUNKCJE WYŹNACZONE

nie ustala się

5. ISTNIEJĄCE PRZEZNACZENIE LUB SPOSÓB ZAGOSPODAROWANIA UZNANY ZA ZGODNY Z PLANEM

nie ustala się

6. ZASADY OCHRONY I KSZTAŁTOWANIA UŁADU PRZESTRZENNEGO

- 1) zakaz lokalizacji wolno stojących masztów i wież telefonii komórkowej,
- 2) stosuje się zasady, o których mowa w punktach 7, 9.

7. ZASADY KSZTAŁTOWANIA ZABUDOWY I ZAGOSPODAROWANIA TERENU

- 1) linie zabudowy- nie dotyczy,
- 2) wielkość powierzchni zabudowy w stosunku do powierzchni działki- nie dotyczy,
- 3) minimalny procent powierzchni biologicznie czynnej- 80% powierzchni terenu,
- 4) intensywność zabudowy- nie dotyczy,
- 5) wysokość zabudowy- nie dotyczy,
- 6) formy zabudowy- nie dotyczy,
- 7) kształt dachu- nie dotyczy.

8. ZASADY I WARUNKI SCALANIA I PODZIAŁU NIERUCHOMOŚCI

nie dotyczy

9. ZASADY DOTYCZĄCE SYSTEMÓW KOMUNIKACJI I INFRASTRUKTURY TECHNICZNEJ

- 1) dostępność drogowo- od ulicy Dolne Migowo (015-KD81) poprzez tereny bezpośrednio przyległe,
- 2) parkingi- wyklucza się,
- 3) zaopatrzenie w wodę- nie dotyczy,
- 4) odprowadzenie ścieków- nie dotyczy,
- 5) odprowadzenie wód opadowych- odprowadzenie powierzchniowe,
- 6) zaopatrzenie w energię elektryczną- nie dotyczy,
- 7) zaopatrzenie w gaz- nie dotyczy,
- 8) zaopatrzenie w ciepło- nie dotyczy,
- 9) gospodarka odpadami, odpady komunalne- po segregacji wywóz na składowisko miejskie, pozostaje zgodnie z obowiązującymi przepisami,
- 10) planowane urządzenia i sieci magistralne- nie dotyczy.

10. ZASADY OCHRONY DZIEDZICTWA KULTUROWEGO, ZABYTKÓW, KRAJOBRAZU KULTUROWEGO ORAZ DÓBR KULTURY WSPÓŁCZESNEJ

nie dotyczy

11. ZASADY OCHRONY RODOWISKA I PRZYRODY

zakaz makroniwelacji

12. ZASADY KSZTAŁTOWANIA PRZESTRZENI PUBLICZNYCH

nie dotyczy

13. SPOSOBY I TERMINY TYMCZASOWEGO ZAGOSPODAROWANIA TERENU

zakaz tymczasowego zagospodarowania

14. USTALENIA DOTYCZĄCE OBSZARÓW REHABILITACJI ISTNIEJĄCEJ ZABUDOWY I INFRASTRUKTURY TECHNICZNEJ, WYMAGAJĄCYCH PRZEKSZTAŁCENIA LUB REKULTYWACJI

nie ustala się

15. STAWKA PROCENTOWA

nie dotyczy

16. SPOSOBY ZAGOSPODAROWANIA TERENÓW LUB OBIEKTÓW PODLEGAJĄCYCH OCHRONIE NA PODSTAWIE ODRĘBNYCH PRZEPISÓW

nie dotyczy

17. SZCZEGÓLNE WARUNKI ZAGOSPODAROWANIA TERENÓW ORAZ OGRANICZENIA W ICH WYKONYWANIU

nie dotyczy

18. ZALECENIA I INFORMACJE NIE BUDĄCE PODSTAWĄ WYDAWANIA DECYZJI ADMINISTRACYJNYCH

w granicach terenu występują obszary potencjalnych zagrożeń osuwania się mas ziemnych

KARTA TERENU MIEJSCOWEGO PLANU ZAGOSPODAROWANIA PRZESTRZENNEGO BRZEWÓW-REJON ULICY DOLNE MIGOWO-ODCINEK POŁUDNIOWY W MIEJSCOWOŚCI GDAŃSKU

NR EW. PLANU 0836

1. NUMER 005

2. POWIERZCHNIA 0,06 ha

3. PRZEZNACZENIE

| | |
|-------------|---------------------------------|
| ZP62 | Teren zieleni urządzonej |
|-------------|---------------------------------|

4. FUNKCJE WYŹNACZONE

budynki obsługujące użytkowników

5. ISTNIEJĄCE PRZEZNACZENIE LUB SPOSÓB ZAGOSPODAROWANIA UZNANY ZA ZGODNY Z PLANEM

nie ustala się

6. ZASADY OCHRONY I KSZTAŁTOWANIA UŁADU PRZESTRZENNEGO

- 1) zakaz lokalizacji wolno stojących masztów i wież telefonii komórkowej,
- 2) stosuje się zasady, o których mowa w punktach 7, 9, 12,

7. ZASADY KSZTAŁTOWANIA ZABUDOWY I ZAGOSPODAROWANIA TERENU

- 1) linie zabudowy- nie dotyczy,
- 2) wielkość powierzchni zabudowy w stosunku do powierzchni działki- nie dotyczy,
- 3) minimalny procent powierzchni biologicznie czynnej- 80% powierzchni terenu,
- 4) intensywność zabudowy- nie dotyczy,
- 5) wysokość zabudowy- nie dotyczy,
- 6) formy zabudowy- nie dotyczy,
- 7) kształt dachu- nie dotyczy.

8. ZASADY I WARUNKI SCALANIA I PODZIAŁU NIERUCHOMOŚCI

nie dotyczy

9. ZASADY DOTYCZĄCE SYSTEMÓW KOMUNIKACJI I INFRASTRUKTURY TECHNICZNEJ

- 1) dostępność drogową- od ulicy Dolne Migowo (015-KD81),
- 2) parkingi- wyklucza się,
- 3) zaopatrzenie w wodę- nie dotyczy,
- 4) odprowadzenie ścieków- nie dotyczy,
- 5) odprowadzenie wód opadowych- odprowadzenie powierzchniowe,
- 6) zaopatrzenie w energię elektryczną- z sieci elektroenergetycznej,
- 7) zaopatrzenie w gaz- nie dotyczy,
- 8) zaopatrzenie w ciepło- nie dotyczy.

- 9) gospodarka odpadami, odpady komunalne- po segregacji wywóz na składowisko miejskie, pozostaje- zgodnie z obowiązującymi przepisami,
10) planowane urządzenia i sieci magistralne- nie dotyczy.

10. ZASADY OCHRONY DZIEDZICTWA KULTUROWEGO, ZABYTKÓW, KRAJOBRAZU KULTUROWEGO ORAZ DÓBR KULTURY WSPÓŁCZESNEJ

nie dotyczy

11. ZASADY OCHRONY RODOWISKA I PRZYRODY

stosuje się zasady ogólne

12. ZASADY KSZTAŁTOWANIA PRZESTRZENI PUBLICZNYCH

- 1) mają architektura- dopuszcza się ,
2) nośniki reklamowe- zakaz lokalizacji,
3) tymczasowe obiekty usługowo-handlowe- dopuszcza się ,
4) urządzenia techniczne- dopuszcza się z zastrzeżeniem punktu 6.1,
5) zieleń - obowiązująca, kształtowana dowolnie.

13. SPOSOBY I TERMINY TYMCZASOWEGO ZAGOSPODAROWANIA TERENU

zakaz tymczasowego zagospodarowania

14. USTALENIA DOTYCZĄCE OBSZARÓW REHABILITACJI ISTNIEJĄCEJ ZABUDOWY I INFRASTRUKTURY TECHNICZNEJ, WYMAGAJĄCYCH PRZEKSZTAŁCENIA LUB REKULTYWACJI

nie ustala się

15. STAWKA PROCENTOWA

nie dotyczy

16. SPOSOBY ZAGOSPODAROWANIA TERENÓW LUB OBIEKTÓW PODLEGAJĄCYCH OCHRONIE NA PODSTAWIE ODROBNIENYCH PRZEPISÓW

nie dotyczy

17. SZCZEGÓLNE WARUNKI ZAGOSPODAROWANIA TERENÓW ORAZ OGRANICZENIA W ICH WYKONYWANIU

nie dotyczy

18. ZALECENIA I INFORMACJE NIE BĘDĄCE PODSTAWĄ WYDAWANIA DECYZJI ADMINISTRACYJNYCH

istnieją: kanalizacyjny i deszczowy

KARTA TERENU MIEJSCOWEGO PLANU ZAGOSPODAROWANIA PRZESTRZENNEGO BRYLOWO- REJON ULICY DOLNE MIGOWO- ODCINEK POŁUDNIOWY W MIEJSCOWOŚCI GDAŃSKU

NR EW. PLANU 0836

1. NUMER 006

2. POWIERZCHNIA 0,08 ha

3. PRZEZNACZENIE

Z64

Teren zieleni krajobrazowo- ekologicznej

4. FUNKCJE WYKONYWANE

nie ustala się

5. ISTNIEJĄCE PRZEZNACZENIE LUB SPOSÓB ZAGOSPODAROWANIA UZNANY ZA ZGODNY Z PLANEM

nie ustala się

6. ZASADY OCHRONY I KSZTAŁTOWANIA UŁADU PRZESTRZENNEGO

- 1) ciąg pieszy i czarna ulica Dolne Migowo (015-KD81) z terenem 009-M22, jak na rysunku planu,
2) zakaz lokalizacji wolno stojących masztów i wież telefonii komórkowej,
3) stosuje się zasady, o których mowa w punktach 7, 9, 11, 12,

7. ZASADY KSZTAŁTOWANIA ZABUDOWY I ZAGOSPODAROWANIA TERENU

- 1) linie zabudowy- nie dotyczy,
2) wielkość powierzchni zabudowy w stosunku do powierzchni działki- nie dotyczy,
3) minimalny procent powierzchni biologicznie czynnej- 80% powierzchni terenu,
4) intensywność zabudowy- nie dotyczy,
5) wysokość zabudowy- nie dotyczy,
6) formy zabudowy- nie dotyczy,
7) kształt dachu- nie dotyczy.

8. ZASADY I WARUNKI SCALANIA I PODZIAŁU NIERUCHOMOŚCI

nie dotyczy

9. ZASADY DOTYCZĄCE SYSTEMÓW KOMUNIKACJI I INFRASTRUKTURY TECHNICZNEJ

- 1) dostępnosc drogowo- od ulicy Dolne Migowo 015-KD81,
- 2) parkingi- wyklucza się,
- 3) zaopatrzenie w wodę - nie dotyczy,
- 4) odprowadzenie ścieków- nie dotyczy,
- 5) odprowadzenie wód opadowych- odprowadzenie powierzchniowe,
- 6) zaopatrzenie w energię elektryczną - nie dotyczy,
- 7) zaopatrzenie w gaz- nie dotyczy,
- 8) zaopatrzenie w ciepło- nie dotyczy,
- 9) gospodarka odpadami, odpady komunalne- po segregacji wywóz na składowisko miejskie, pozostaje zgodnie z obowiązującymi przepisami,
- 10) planowane urządzenia i sieci magistralne- nie dotyczy.

10. ZASADY OCHRONY DZIEDZICTWA KULTUROWEGO, ZABYTKÓW, KRAJOBRAZU KULTUROWEGO ORAZ DÓBR KULTURY WSPÓŁCZESNEJ

nie dotyczy

11. ZASADY OCHRONY ŚRODOWISKA I PRZYRODY

- 1) zakaz makroniwelacji,
- 2) teren objęty Ogólnomiejskim Systemem Terenów Aktywnych Biologicznie (OSTAB).

12. ZASADY KSZTAŁTOWANIA PRZESTRZENI PUBLICZNYCH

- 1) mała architektura- dopuszcza się,
- 2) znakowanie reklamowe- zakaz lokalizacji,
- 3) tymczasowe obiekty usługowo-handlowe- zakaz lokalizacji,
- 4) urządzenia techniczne- dopuszcza się z zastrzeżeniem punktu 6.2,
- 5) zielenie - kształtowana dowolnie.

13. SPOSOBY I TERMINY TYMCZASOWEGO ZAGOSPODAROWANIA TERENU

zakaz tymczasowego zagospodarowania

14. USTALENIA DOTYCZĄCE OBSZARÓW REHABILITACJI ISTNIEJĄCEJ ZABUDOWY I INFRASTRUKTURY TECHNICZNEJ, WYMAGAJĄCYCH PRZEKSZTAŁCENIA LUB REKULTYWACJI

nie ustala się

15. STAWKA PROCENTOWA

nie dotyczy

16. SPOSOBY ZAGOSPODAROWANIA TERENÓW LUB OBIEKTÓW PODLEGAJĄCYCH OCHRONIE NA PODSTAWIE ODROBNIENYCH PRZEPISÓW

nie dotyczy

17. SZCZEGÓLNE WARUNKI ZAGOSPODAROWANIA TERENÓW ORAZ OGRANICZENIA W ICH WYKONYWANIU

nie dotyczy

18. ZALECENIA I INFORMACJE NIE BĘDĄCE PODSTAWĄ WYDAWANIA DECYZJI ADMINISTRACYJNYCH

nie ustala się

KARTA TERENU MIEJSCOWEGO PLANU ZAGOSPODAROWANIA PRZESTRZENNEGO BRZEWÓW- REJON ULICY DOLNE MIGOWO- ODCINEK POŁUDNIOWY W MIEJSCOWOŚCI GDAŃSKU

NR EW. PLANU 0836

1. NUMER 007

2. POWIERZCHNIA 0,14 ha

3. PRZEZNACZENIE

| | |
|----|-----|
| ZL | Las |
|----|-----|

4. FUNKCJE WYKONYWANE

nie ustala się

5. ISTNIEJĄCE PRZEZNACZENIE LUB SPOSÓB ZAGOSPODAROWANIA UZNANY ZA ZGODNY Z PLANEM

nie ustala się

6. ZASADY OCHRONY I KSZTAŁTOWANIA TERENU PRZESTRZENNEGO

stosuje się zasady, o których mowa w punkcie 9

7. ZASADY KSZTAŁTOWANIA ZABUDOWY I ZAGOSPODAROWANIA TERENU

nie dotyczy

8. ZASADY I WARUNKI SCALANIA I PODZIAŁU NIERUCHOMOŚCI

nie dotyczy

9. ZASADY DOTYCZĄCE SYSTEMÓW KOMUNIKACJI I INFRASTRUKTURY TECHNICZNEJ

- 1) dostępność drogową - od ulicy Dolne Migowo (015-KD81) poprzez teren 006-Z64,
- 2) parkingi - wyklucza się,
- 3) zaopatrzenie w wodę - nie dotyczy,
- 4) odprowadzenie cieków - nie dotyczy,
- 5) odprowadzenie wód opadowych - odprowadzenie powierzchniowe,
- 6) zaopatrzenie w energię elektryczną - nie dotyczy,
- 7) zaopatrzenie w gaz - nie dotyczy,
- 8) zaopatrzenie w ciepło - nie dotyczy,
- 9) gospodarka odpadami, odpady komunalne - po segregacji wywóz na składowisko miejskie, pozostaje zgodnie z obowiązującymi przepisami,
- 10) planowane urządzenia i sieci magistralne - nie dotyczy.

10. ZASADY OCHRONY DZIEDZICTWA KULTUROWEGO, ZABYTEKÓW, KRAJOBRAZU KULTUROWEGO ORAZ DÓBR KULTURY WSPÓŁCZESNEJ

nie dotyczy

11. ZASADY OCHRONY ŚRODOWISKA I PRZYRODY

teren objęty Ogólnomiejskim Systemem Terenów Aktywnych Biologicznie (OSTAB)

12. ZASADY KSZTAŁTOWANIA PRZESTRZENI PUBLICZNYCH

nie dotyczy

13. SPOSOBY I TERMINY TYMCZASOWEGO ZAGOSPODAROWANIA TERENU

zakaz tymczasowego zagospodarowania

14. USTALENIA DOTYCZĄCE OBSZARÓW REHABILITACJI ISTNIEJĄCEJ ZABUDOWY I INFRASTRUKTURY TECHNICZNEJ, WYMAGAJĄCYCH PRZEKSZTAŁCENIA LUB REKULTYWACJI

nie ustala się

15. STAWKA PROCENTOWA

nie dotyczy

16. SPOSOBY ZAGOSPODAROWANIA TERENÓW LUB OBIEKTÓW PODLEGAJĄCYCH OCHRONIE NA PODSTAWIE ODRĘBNYCH PRZEPISÓW

zagospodarowanie lasu zgodnie z przepisami odrębnymi

17. SZCZEGÓLNE WARUNKI ZAGOSPODAROWANIA TERENÓW ORAZ OGRANICZENIA W ICH WYKONYWANIU

zakaz zabudowy

18. ZALECENIA I INFORMACJE NIE BĘDĄCE PODSTAWĄ WYDAWANIA DECYZJI ADMINISTRACYJNYCH

nie ustala się

KARTA TERENU MIEJSCOWEGO PLANU ZAGOSPODAROWANIA PRZESTRZENNEGO BRZEWÓW - REJON ULICY DOLNE MIGOWO - ODCINEK POŁUDNIOWY W MIEJSCOWOŚCI GDAŃSKU

NR EW. PLANU 0836

1. NUMER 008

2. POWIERZCHNIA 0,91 ha

3. PRZEZNACZENIE

| | |
|----|-----|
| ZL | Las |
|----|-----|

4. FUNKCJE WYŁĄCZONE

nie ustala się

5. ISTNIEJĄCE PRZEZNACZENIE LUB SPOSÓB ZAGOSPODAROWANIA UZNANY ZA ZGODNY Z PLANEM

nie ustala się

6. ZASADY OCHRONY I KSZTAŁTOWANIA UŻYTKU PRZESTRZENNEGO

stosuje się zasady, o których mowa w punkcie 9

7. ZASADY KSZTAŁTOWANIA ZABUDOWY I ZAGOSPODAROWANIA TERENU

nie dotyczy

8. ZASADY I WARUNKI SCALANIA I PODZIAŁU NIERUCHOMOŚCI

nie dotyczy

9. ZASADY DOTYCZĄCE SYSTEMÓW KOMUNIKACJI I INFRASTRUKTURY TECHNICZNEJ

- 1) dostępność drogową - od ulicy Dolne Migowo (015-KD81),
- 2) parkingi - wyklucza się,
- 3) zaopatrzenie w wodę - nie dotyczy,
- 4) odprowadzenie cieków - nie dotyczy,
- 5) odprowadzenie wód opadowych - odprowadzenie powierzchniowe,
- 6) zaopatrzenie w energię elektryczną - nie dotyczy,
- 7) zaopatrzenie w gaz - nie dotyczy,

- 8) zaopatrzenie w ciepło- nie dotyczy,
9) gospodarka odpadami, odpady komunalne- po segregacji wywóz na składowisko miejskie, pozostałe- zgodnie z obowiązującymi przepisami,
10) planowane urządzenia i sieci magistralne- nie dotyczy.

10. ZASADY OCHRONY DZIEDZICTWA KULTUROWEGO, ZABYTEKÓW, KRAJOBRAZU KULTUROWEGO ORAZ DÓBR KULTURY WSPÓŁCZESNEJ

nie dotyczy

11. ZASADY OCHRONY RODOWISKA I PRZYRODY

teren objęty Ogólnomiejским Systemem Terenów Aktywnych Biologicznie (OSTAB)

12. ZASADY KSZTAŁTOWANIA PRZESTRZENI PUBLICZNYCH

nie dotyczy

13. SPOSOBY I TERMINY TYMCZASOWEGO ZAGOSPODAROWANIA TERENU

zakaz tymczasowego zagospodarowania

14. USTALENIA DOTYCZĄCE OBSZARÓW REHABILITACJI ISTNIEJĄCEJ ZABUDOWY I INFRASTRUKTURY TECHNICZNEJ, WYMAGAJĄCYCH PRZEKSZTAŁCENIA LUB REKULTYWACJI

nie ustala się

15. STAWKA PROCENTOWA

nie dotyczy

16. SPOSOBY ZAGOSPODAROWANIA TERENÓW LUB OBIEKTÓW PODLEGAJĄCYCH OCHRONIE NA PODSTAWIE ODRĘBNYCH PRZEPISÓW

zagospodarowanie lasu zgodnie z przepisami odrębnymi

17. SZCZEGÓLNE WARUNKI ZAGOSPODAROWANIA TERENÓW ORAZ OGRANICZENIA W ICH WYKONYWANIU

zakaz zabudowy

18. ZALECENIA I INFORMACJE NIE BUDĄCE PODSTAWĄ WYDAWANIA DECYZJI ADMINISTRACYJNYCH

w granicach terenu występują obszary potencjalnych zagrożeń osuwania się mas ziemnych

KARTA TERENU MIEJSCOWEGO PLANU ZAGOSPODAROWANIA PRZESTRZENNEGO BRZEWÓW- REJON ULICY DOLNE MIGOWO- ODCINEK POŁUDNIOWY W MIEJSCOWOŚCI GDAŃSKU

NR EW. PLANU 0836

1. NUMER 009

2. POWIERZCHNIA 1,28 ha

3. PRZEZNACZENIE

| | |
|------------|---|
| M22 | Tereny zabudowy mieszkaniowej ekstensywnej – domy mieszkalne do 4 mieszkań |
|------------|---|

4. FUNKCJE WYŹNACZONE

nie ustala się

5. ISTNIEJĄCE PRZEZNACZENIE LUB SPOSÓB ZAGOSPODAROWANIA UZNANY ZA ZGODNY Z PLANEM

nie ustala się

6. ZASADY OCHRONY I KSZTAŁTOWANIA UŁADU PRZESTRZENNEGO

- 1) ciąg pieszy ogólnodostępny w środkowej części terenu, w części terenu 006-Z64 z ulic dojazdów 014-KD80,
- 2) zakaz lokalizacji masztów i wież telefonii komórkowej wolno stojących oraz o konstrukcji kratownicowej na budynkach,
- 3) stosuje się zasady, o których mowa w punktach 7, 9, 11, 12.

7. ZASADY KSZTAŁTOWANIA ZABUDOWY I ZAGOSPODAROWANIA TERENU

- 1) linie zabudowy- maksymalne nieprzekraczalne zgodnie z przepisami budowlanymi i drogowymi,
- 2) wielkość powierzchni zabudowy w stosunku do powierzchni działki- maksymalnie 25%,
- 3) minimalny procent powierzchni biologicznie czynnej- 70% powierzchni działki,
- 4) intensywność zabudowy- minimalna: nie ustala się, maksymalna: 0,5,
- 5) wysokość zabudowy, minimalna- nie ustala się, maksymalna: 10,5 m,
- 6) formy zabudowy- a) wolno stojące o maksymalnej powierzchni zabudowy poszczególnych budynków - 300 m²,
b) bliźniacze o maksymalnej powierzchni zabudowy poszczególnych budynków

- 150 m²,

- 7) kształt dachu- stromy,
- 8) inne- ogrodzenia a urowe z wyř czeniem prz seřz prefabrykatów.

8. ZASADY I WARUNKI SCALANIA I PODZIAŁU NIERUCHOMO CI

nie dotyczy

9. ZASADY DOTYCZ CE SYSTEMÓW KOMUNIKACJI I INFRASTRUKTURY TECHNICZNEJ

- 1) dost pno drogowa- od ulicy dojazdowej 014-KD80 i ulicy Dolne Migowo (015-KD81),
- 2) parkingi- w granicach inwestycji, zgodnie z § 5 Uchwařy,
- 3) zaopatrzenie w wod - z sieci wodoci gowej,
- 4) odprowadzenie cieków- do kanalizacji sanitarnej,
- 5) odprowadzenie wód opadowych- zagospodarowanie na terenie lub do ukřadu odwadniaj cego,
- 6) zaopatrzenie w energi elektryczn - z sieci elektroenergetycznej,
- 7) zaopatrzenie w gaz- z sieci gazowej lub gaz bezprzewodowy,
- 8) zaopatrzenie w ciepł- z sieci ciepłowniczej lub niskoemisyjnych ródeřlokalnych,
- 9) gospodarka odpadami, odpady komunalne- po segregacji wywóz na skřadowisko miejskie, pozostaře- zgodnie z obowi zuj cymi przepisami,
- 10) planowane urz dzenia i sieci magistralne- nie dotyczy.

10. ZASADY OCHRONY DZIEDZICTWA KULTUROWEGO, ZABYTKÓW, KRAJOBRAZU KULTUROWEGO ORAZ DÓBR KULTURY WSPÓŁCZESNEJ

nie dotyczy

11. ZASADY OCHRONY RODOWISKA I PRZYRODY

- 1) ziele do utrzymania i wprowadzenia, jak na rysunku planu,
- 2) zakaz makroniwelacji w granicach zieleni do utrzymania i wprowadzenia w pořudniowej cz ci terenu,
- 3) teren obj ty Ogólnomiejskim Systemem Terenów Aktywnych Biologicznie (OSTAB),
- 4) obowi zuje poziom hařsu w rodowisku jak dla terenów przeznaczonych pod zabudow mieszkaniow jednorodzin ,
- 5) maksymalne zachowanie istniej cej zieleni.

12. ZASADY KSZTAŁTOWANIA PRZESTRZENI PUBLICZNYCH

- 1) mař architektura- dopuszcza si ,
- 2) no niki reklamowe- zakaz lokalizacji,
- 3) tymczasowe obiekty usřugowo-handlowe- zakaz lokalizacji,
- 4) urz dzenia techniczne- dopuszcza si z zastrze eniem punktu 6.2,
- 5) ziele - dopuszcza si .

13. SPOSOBY I TERMINY TYMCZASOWEGO ZAGOSPODAROWANIA TERENU

zakaz tymczasowego zagospodarowania

14. USTALENIA DOTYCZ CE OBSZARÓW REHABILITACJI ISTNIEJ CEJ ZABUDOWY I INFRASTRUKTURY TECHNICZNEJ, WYMAGAJ CYCH PRZEKSZTAÚCE LUB REKULTYWACJI

nie ustala si

15. STAWKA PROCENTOWA

30%

16. SPOSOBY ZAGOSPODAROWANIA TERENÓW LUB OBIEKTÓW PODLEGAJ CYCH OCHRONIE NA PODSTAWIE ODR BNYCH PRZEPISÓW

nie dotyczy

17. SZCZEGÓLNE WARUNKI ZAGOSPODAROWANIA TERENÓW ORAZ OGRANICZENIA W ICH U YTKOWANIU

maksymalne nat enie odpřywu wód opadowych odpowiadaj ce współczynnikiowi spřywu 0,2

18. ZALECENIA I INFORMACJE NIE B D CE PODSTAW WYDAWANIA DECYZJI ADMINISTRACYJNYCH

- 1) zalecana lokalizacja ci gu pieszego, o którym mowa w punkcie 6.1, jak na rysunku planu,
- 2) w pořudniowej cz ci terenu wyst puj obszary potencjalnych zagro e osuwania si mas ziemnych.

**KARTA TERENU MIEJSCOWEGO PLANU ZAGOSPODAROWANIA
PRZESTRZENNEGO BR TOWO- REJON ULICY DOLNE MIGOWO- ODCINEK
POÚUDNIOWY W MIE CIE GDA SKU**

NR EW. PLANU 0836

1. NUMER 010

2. POWIERZCHNIA 0,30 ha

3. PRZEZNACZENIE

| | |
|-----------|------------|
| ZL | Las |
|-----------|------------|

4. FUNKCJE WYÚ CZONE

nie ustala si

**5. ISTNIEJ CE PRZEZNACZENIE LUB SPOSÓB ZAGOSPODAROWANIA UZNANY ZA ZGODNY
Z PLANEM**

nie ustala si

6. ZASADY OCHRONY I KSZTAÚTOWANIA ÚADU PRZESTRZENNEGO

stosuje si zasady, o których mowa w punkcie 9

7. ZASADY KSZTAÚTOWANIA ZABUDOWY I ZAGOSPODAROWANIA TERENU

nie dotyczy

8. ZASADY I WARUNKI SCALANIA I PODZIAÚU NIERUCHOMO CI

nie dotyczy

9. ZASADY DOTYCZ CE SYSTEMÓW KOMUNIKACJI I INFRASTRUKTURY TECHNICZNEJ

- 1) dost pno drogowa- od ulicy dojazdowej 014-KD80,
- 2) parkingi- wyklucza si ,
- 3) zaopatrzenie w wod - nie dotyczy,
- 4) odprowadzenie cieków- nie dotyczy,
- 5) odprowadzenie wód opadowych- odprowadzenie powierzchniowe,
- 6) zaopatrzenie w energi elektryczn - nie dotyczy,
- 7) zaopatrzenie w gaz- nie dotyczy,
- 8) zaopatrzenie w ciepł- nie dotyczy,
- 9) gospodarka odpadami, odpady komunalne- po segregacji wywóz na składowisko miejskie,
pozostañe- zgodnie z obowi zuj cymi przepisami,
- 10) planowane urz dzenia i sieci magistralne- nie dotyczy.

**10. ZASADY OCHRONY DZIEDZICTWA KULTUROWEGO, ZABYTKÓW, KRAJOBRAZU
KULTUROWEGO ORAZ DÓBR KULTURY WSPÓÚCZESNEJ**

nie dotyczy

11. ZASADY OCHRONY RODOWISKA I PRZYRODY

teren obj ty Ogólnomiejskim Systemem Terenów Aktywnych Biologicznie (OSTAB)

12. ZASADY KSZTAÚTOWANIA PRZESTRZENI PUBLICZNYCH

nie dotyczy

13. SPOSOBY I TERMINY TYMCZASOWEGO ZAGOSPODAROWANIA TERENU

zakaz tymczasowego zagospodarowania

**14. USTALENIA DOTYCZ CE OBSZARÓW REHABILITACJI ISTNIEJ CEJ ZABUDOWY I
INFRASTRUKTURY TECHNICZNEJ, WYMAGAJ CYCH PRZEKSZTAÚCE LUB
REKULTYWACJI**

nie ustala si

15. STAWKA PROCENTOWA

nie dotyczy

**16. SPOSOBY ZAGOSPODAROWANIA TERENÓW LUB OBIEKTÓW PODLEGAJ CYCH
OCHRONIE NA PODSTAWIE ODR BNYCH PRZEPISÓW**

zagospodarowanie lasu zgodnie z przepisami odr bnymi

**17. SZCZEGÓLNE WARUNKI ZAGOSPODAROWANIA TERENÓW ORAZ OGRANICZENIA W ICH
U YTKOWANIU**

zakaz zabudowy

**18. ZALECENIA I INFORMACJE NIE B D CE PODSTAW WYDAWANIA DECYZJI
ADMINISTRACYJNYCH**

w granicach terenu wyst puj obszary potencjalnych zagro e osuwania si mas ziemnych

KARTA TERENU MIEJSCOWEGO PLANU ZAGOSPODAROWANIA PRZESTRZENNEGO BR TOWO- REJON ULICY DOLNE MIGOWO- ODCINEK POÚUDNIOWY W MIE CIE GDA SKU

NR EW. PLANU 0836

1. NUMER 011

2. POWIERZCHNIA 0,46 ha

3. PRZEZNACZENIE

| | |
|------------|--|
| M22 | Tereny zabudowy mieszkaniowej ekstensywnej – domy mieszkalne do 4 mieszka |
|------------|--|

4. FUNKCJE WYÚ CZONE

nie ustala si

5. ISTNIEJ CE PRZEZNACZENIE LUB SPOSÚB ZAGOSPODAROWANIA UZNANY ZA ZGODNY Z PLANEM

nie ustala si

6. ZASADY OCHRONY I KSZTAÚTOWANIA ÚADU PRZESTRZENNEGO

- 1) zakaz lokalizacji masztów i wie telefonii komórkowej wolno stoj cych oraz o konstrukcji kratownicowej na budynkach,
- 2) stosuje si zasady, o których mowa w punktach 7, 9, 11.

7. ZASADY KSZTAÚTOWANIA ZABUDOWY I ZAGOSPODAROWANIA TERENU

- 1) linie zabudowy- maksymalne nieprzekraczalne zgodnie z przepisami budowlanymi i drogowymi,
- 2) wielko powierzchni zabudowy w stosunku do powierzchni działki- maksymalnie 25%,
- 3) minimalny procent powierzchni biologicznie czynnej- 70% powierzchni działki,
- 4) intensywno zabudowy- minimalna: nie ustala si , maksymalna: 0,5,
- 5) wysoko zabudowy- minimalna: nie ustala si , maksymalna: 10,5 m,
- 6) formy zabudowy- a) wolno stoj ce o maksymalnej powierzchni zabudowy poszczególnych budynków - 300 m²,
b) bli niacze o maksymalnej powierzchni zabudowy poszczególnych budynków - 150 m²,
- 7) kształt dachu- stromy,
- 8) inne- ogrodzenia a urowe z wyű czeniem prz seűz prefabrykatów.

8. ZASADY I WARUNKI SCALANIA I PODZIAÚU NIERUCHOMO CI

nie dotyczy

9. ZASADY DOTYCZ CE SYSTEMÓW KOMUNIKACJI I INFRASTRUKTURY TECHNICZNEJ

- 1) dost pno drogowa- od ulicy dojazdowej 014-KD80,
- 2) parkingi- w granicach inwestycji, zgodnie z § 5 Uchwaűy,
- 3) zaopatrzenie w wod - z sieci wodoci gowej,
- 4) odprowadzenie cieków- do kanalizacji sanitarnej,
- 5) odprowadzenie wód opadowych- zagospodarowanie na terenie lub do ukűadu odwadniaj cego,
- 6) zaopatrzenie w energi elektryczn - z sieci elektroenergetycznej,
- 7) zaopatrzenie w gaz- z sieci gazowej lub gaz bezprzewodowy,
- 8) zaopatrzenie w ciepű- z sieci ciepűowniczej lub niskoemisyjnych ródeűlokalnych,
- 9) gospodarka odpadami, odpady komunalne- po segregacji wywóz na skűadowisko miejskie, pozostaje- zgodnie z obowi uezuj cymi przepisami,
- 10) planowane urz dzenia i sieci magistralne- linia wysokiego napi cia 110 kV.

10. ZASADY OCHRONY DZIEDZICTWA KULTUROWEGO, ZABYTEKÓW, KRAJOBRAZU KULTUROWEGO ORAZ DÓBR KULTURY WSPÓÚCZESNEJ

nie dotyczy

11. ZASADY OCHRONY RODOWISKA I PRZYRODY

- 1) ziele do utrzymania i wprowadzenia, jak na rysunku planu,
- 2) zakaz makroniwelacji w granicach zieleni do utrzymania i wprowadzenia,
- 3) teren obj ty Ogólnomiejskim Systemem Terenów Aktywnych Biologicznie (OSTAB),
- 4) obowi uje poziom haűasu w rodowisku jak dla terenów przeznaczonych pod zabudow mieszkaniow jednorodzin ,
- 5) maksymalne zachowanie istniej cej zieleni.

12. ZASADY KSZTAÚTOWANIA PRZESTRZENI PUBLICZNYCH

nie dotyczy

13. SPOSUBY I TERMINY TYMCZASOWEGO ZAGOSPODAROWANIA TERENU

do czasu realizacji planowanej linii wysokiego napi cia, o której mowa w pkt 9.10 – w obr bie jej strefy ogranicze zakaz wprowadzania zieleni wy szej ni 12 m

14. USTALENIA DOTYCZĄCE OBSZARÓW REHABILITACJI ISTNIEJĄCEJ ZABUDOWY I INFRASTRUKTURY TECHNICZNEJ, WYMAGAJĄCYCH PRZEKSZTAŁCENIA LUB REKULTYWACJI

nie ustala się

15. STAWKA PROCENTOWA

30%

16. SPOSOBY ZAGOSPODAROWANIA TERENÓW LUB OBIEKTÓW PODLEGAJĄCYCH OCHRONIE NA PODSTAWIE ODRĘBNYCH PRZEPISÓW

strefa ograniczenia zabudowy - od planowanej napowietrznej linii wysokiego napięcia 110 kV, jak na rysunku planu; zagospodarowanie zgodnie z przepisami odrębnymi

17. SZCZEGÓLNE WARUNKI ZAGOSPODAROWANIA TERENÓW ORAZ OGRANICZENIA W ICH WYKONYWANIU

- 1) teren potencjalnie zagrożony wystąpieniem wysokiego poziomu hałasu w środowisku od planowanej linii kolejowej (poza obszarem planu),
- 2) maksymalne natężenie odpływu wód opadowych odpowiadające współczynnikowi spływu 0,2.

18. ZALECENIA I INFORMACJE NIE BĘDĄCE PODSTAWĄ WYDAWANIA DECYZJI ADMINISTRACYJNYCH

w granicach terenu występują obszary potencjalnych zagrożeń osuwania się mas ziemnych

KARTA TERENU MIEJSCOWEGO PLANU ZAGOSPODAROWANIA PRZESTRZENNEGO BRZEWÓW - REJON ULICY DOLNE MIGOWO - ODCINEK POŁUDNIOWY W MIEJSCOWOŚCI GDAŃSKU

NR EW. PLANU 0836

1. NUMER 012

2. POWIERZCHNIA 0,13ha

3. PRZEZNACZENIE

| | |
|-------------|---------------------------------|
| ZP62 | Teren zieleni urządzonej |
|-------------|---------------------------------|

4. FUNKCJE WYKONAWCZE

budynki obsługujące użytkowników

5. ISTNIEJĄCE PRZEZNACZENIE LUB SPOSÓB ZAGOSPODAROWANIA UZNANY ZA ZGODNY Z PLANEM

nie ustala się

6. ZASADY OCHRONY I KSZTAŁTOWANIA WIDOKU PRZESTRZENNEGO

- 1) zakaz lokalizacji masztów i wież telefonii komórkowej wolno stojących,
- 2) ciąg pieszy i czysty ulic dojazdów 014-KD80 z terenami zielonymi poza obszarem planu,
- 2) stosuje się zasady, o których mowa w punktach 7, 9, 11, 12.

7. ZASADY KSZTAŁTOWANIA ZABUDOWY I ZAGOSPODAROWANIA TERENU

- 1) linie zabudowy- nie dotyczy,
- 2) wielkość powierzchni zabudowy w stosunku do powierzchni działki- nie dotyczy,
- 3) minimalny procent powierzchni biologicznie czynnej- 80% powierzchni terenu,
- 4) intensywność zabudowy- nie dotyczy,
- 5) wysokość zabudowy- nie dotyczy,
- 6) formy zabudowy- nie dotyczy,
- 7) kształt dachu- nie dotyczy.

8. ZASADY I WARUNKI SCALANIA I PODZIAŁU NIERUCHOMOŚCI

nie dotyczy

9. ZASADY DOTYCZĄCE SYSTEMÓW KOMUNIKACJI I INFRASTRUKTURY TECHNICZNEJ

- 1) dostępność drogową- od ulicy dojazdowej 014-KD80,
- 2) parkingi- wyklucza się,
- 3) zaopatrzenie w wodę - nie dotyczy,
- 4) odprowadzenie ścieków- nie dotyczy,
- 5) odprowadzenie wód opadowych- odprowadzenie powierzchniowe,
- 6) zaopatrzenie w energię elektryczną - z sieci elektroenergetycznej,
- 7) zaopatrzenie w gaz- nie dotyczy,
- 8) zaopatrzenie w ciepło- nie dotyczy,
- 9) gospodarka odpadami, odpady komunalne- po segregacji wywóz na składowisko miejskie, pozostaje zgodnie z obowiązującymi przepisami,
- 10) planowane urządzenia i sieci magistralne- linia wysokiego napięcia 110 kV.

10. ZASADY OCHRONY DZIEDZICTWA KULTUROWEGO, ZABYTKÓW, KRAJOBRAZU KULTUROWEGO ORAZ DÓBR KULTURY WSPÓŁCZESNEJ

nie dotyczy

11. ZASADY OCHRONY RODOWISKA I PRZYRODY

teren objęty Ogólnomiejskim Systemem Terenów Aktywnych Biologicznie (OSTAB)

12. ZASADY KSZTAŁTOWANIA PRZESTRZENI PUBLICZNYCH

- 1) mają architektura- dopuszcza się ,
- 2) nośniki reklamowe- zakaz lokalizacji ,
- 3) tymczasowe obiekty usługowo-handlowe- dopuszcza się ,
- 4) urządzenia techniczne- dopuszcza się z zastrzeżeniem punktu 6.1,
- 5) zieleń - obowiązkowa, kształtowana dowolnie z zastrzeżeniem punktu 13.

13. SPOSOBY I TERMINY TYMCZASOWEGO ZAGOSPODAROWANIA TERENU

do czasu realizacji planowanej linii wysokiego napięcia, o której mowa w pkt 9.10 – w obrębie jej strefy ograniczonej zakaz wprowadzania zieleni wyszej niż 12 m

14. USTALENIA DOTYCZĄCE OBSZARÓW REHABILITACJI ISTNIEJĄCEJ ZABUDOWY I INFRASTRUKTURY TECHNICZNEJ, WYMAGAJĄCYCH PRZEKSZTAŁCENI LUB REKULTYWACJI

nie ustala się

15. STAWKA PROCENTOWA

nie dotyczy

16. SPOSOBY ZAGOSPODAROWANIA TERENÓW LUB OBIEKTÓW PODLEGAJĄCYCH OCHRONIE NA PODSTAWIE ODRĘBNYCH PRZEPISÓW

- 1) strefa ograniczonej od planowanej napowietrznej linii wysokiego napięcia 110 kV, jak na rysunku planu; zagospodarowanie zgodnie z przepisami odrębnymi,
- 2) teren w obrębie zespołu przyrodniczo- krajobrazowego „Dolina Strzyży”, jak na rysunku planu; zagospodarowanie zgodnie z przepisami odrębnymi.

17. SZCZEGÓLNE WARUNKI ZAGOSPODAROWANIA TERENÓW ORAZ OGRANICZENIA W ICH WYKONYWANIU

nie dotyczy

18. ZALECENIA I INFORMACJE NIE BĘDĄCE PODSTAWĄ WYDAWANIA DECYZJI ADMINISTRACYJNYCH

zalecana lokalizacja ciągu pieszego, o którym mowa w punkcie 6.1, jak na rysunku planu

KARTA TERENU MIEJSCOWEGO PLANU ZAGOSPODAROWANIA PRZESTRZENNEGO BRZEWOWO- REJON ULICY DOLNE MIGOWO- ODCINEK POŁUDNIOWY W MIEJSCOWOŚCI GDAŃSKU

NR EW. PLANU 0836

1. NUMER 013

2. POWIERZCHNIA 1,28 ha

3. PRZEZNACZENIE

| | |
|------------|---|
| M22 | Tereny zabudowy mieszkaniowej ekstensywnej – domy mieszkalne do 4 mieszkań |
|------------|---|

4. FUNKCJE WYŹNACZONE

nie ustala się

5. ISTNIEJĄCE PRZEZNACZENIE LUB SPOSÓB ZAGOSPODAROWANIA UZNANY ZA ZGODNY Z PLANEM

zagospodarowanie i funkcja składowo- usługowa na działce nr 15

6. ZASADY OCHRONY I KSZTAŁTOWANIA UŁADU PRZESTRZENNEGO

- 1) zakaz lokalizacji masztów i wież telefonii komórkowej wolno stojących oraz o konstrukcji kratownicowej na budynkach,
- 2) stosuje się zasady, o których mowa w punktach 7, 9, 11.

7. ZASADY KSZTAŁTOWANIA ZABUDOWY I ZAGOSPODAROWANIA TERENU

- 1) linie zabudowy- maksymalne nieprzekraczalne zgodnie z przepisami budowlanymi i drogowymi,
- 2) wielkość powierzchni zabudowy w stosunku do powierzchni działki- maksymalnie 25%,
- 3) minimalny procent powierzchni biologicznie czynnej- 70% powierzchni działki,
- 4) intensywność zabudowy- minimalna: nie ustala się , maksymalna: 0,5,
- 5) wysokość zabudowy- minimalna: nie ustala się , maksymalna: 10,5 m,

- 6) formy zabudowy- a) wolno stojące o maksymalnej powierzchni zabudowy poszczególnych budynków - 300 m²,
b) bliźniacze o maksymalnej powierzchni zabudowy poszczególnych budynków - 150 m²,
7) kształt dachu- stromy,
8) inne- ogrodzenia a) urowne z wyjątkiem przez sejs prefabrykatów.

8. ZASADY I WARUNKI SCALANIA I PODZIAŁU NIERUCHOMOŚCI

nie dotyczy

9. ZASADY DOTYCZĄCE SYSTEMÓW KOMUNIKACJI I INFRASTRUKTURY TECHNICZNEJ

- 1) dostępność drogową- od ulicy dojazdowej 014-KD80 i ulicy Dolne Migowo (015-KD81),
- 2) parkingi- w granicach inwestycji, zgodnie z § 5 Uchwały,
- 3) zaopatrzenie w wodę - z sieci wodociągowej,
- 4) odprowadzenie ścieków- do kanalizacji sanitarnej,
- 5) odprowadzenie wód opadowych- zagospodarowanie na terenie lub do układu odwadniającego,
- 6) zaopatrzenie w energię elektryczną - z sieci elektroenergetycznej,
- 7) zaopatrzenie w gaz- z sieci gazowej lub gaz bezprzewodowy,
- 8) zaopatrzenie w ciepło- z sieci ciepłowniczej lub niskoemisyjnych źródeł lokalnych,
- 9) gospodarka odpadami, odpady komunalne- po segregacji wywóz na składowisko miejskie, pozostaje- zgodnie z obowiązującymi przepisami,
- 10) planowane urządzenia i sieci magistralne- linia wysokiego napięcia 110 kV.

10. ZASADY OCHRONY DZIEDZICTWA KULTUROWEGO, ZABYTKÓW, KRAJOBRAZU KULTUROWEGO ORAZ DÓBR KULTURY WSPÓŁCZESNEJ

nie dotyczy

11. ZASADY OCHRONY ŚRODOWISKA I PRZYRODY

- 1) teren objęty Ogólnomiejskim Systemem Terenów Aktywnych Biologicznie (OSTAB),
- 2) obowiązującej wysokości zabudowy w środowisku jak dla terenów przeznaczonych pod zabudowę mieszkaniową jednorodzinną,
- 3) maksymalne zachowanie istniejącej zieleni.

12. ZASADY KSZTAŁTOWANIA PRZESTRZENI PUBLICZNYCH

nie dotyczy

13. SPOSOBY I TERMINY TYMCZASOWEGO ZAGOSPODAROWANIA TERENU

do czasu realizacji planowanej linii wysokiego napięcia, o której mowa w pkt 9.10 – w obrębie jej strefy ograniczonego zakazu wprowadzania zieleni wyszej niż 12 m

14. USTALENIA DOTYCZĄCE OBSZARÓW REHABILITACJI ISTNIEJĄCEJ ZABUDOWY I INFRASTRUKTURY TECHNICZNEJ, WYMAGAJĄCYCH PRZEKSZTAŁCENIA LUB REKULTYWACJI

nie ustala się

15. STAWKA PROCENTOWA

30%

16. SPOSOBY ZAGOSPODAROWANIA TERENÓW LUB OBIEKTÓW PODLEGAJĄCYCH OCHRONIE NA PODSTAWIE ODRĘBNYCH PRZEPISÓW

strefa ograniczonego od planowanej napowietrznej linii wysokiego napięcia 110 kV, jak na rysunku planu; zagospodarowanie zgodnie z przepisami odrębnymi

17. SZCZEGÓLNE WARUNKI ZAGOSPODAROWANIA TERENÓW ORAZ OGRANICZENIA W ICH WYKONYWANIU

- 1) teren potencjalnie zagrożony wystąpieniem wysokich poziomów hałasu w środowisku od planowanej linii kolejowej (poza obszarem planu),
- 2) maksymalne natężenie odpływu wód opadowych odpowiadające współczynnikowi spływu 0,2,
- 3) dopuszcza się zabudowę na granicy działek budowlanych z wyjątkiem przyległych bezpośrednio do zachodniej granicy terenu.

18. ZALECENIA I INFORMACJE NIE BĘDĄCE PODSTAWĄ WYDAWANIA DECYZJI ADMINISTRACYJNYCH

istniejące kanały deszczowy i sanitarny- zaleca się pas wolny od zabudowy o szerokości co najmniej 4 m od skrajni kanału oraz umożliwienie dojazdu dla celów eksploatacyjnych o szerokości 3 m.

KARTA TERENU MIEJSCOWEGO PLANU ZAGOSPODAROWANIA PRZESTRZENNEGO BR TOWO- REJON ULICY DOLNE MIGOWO- ODCINEK POÚDNIOWY W MIE CIE GDA SKU

NR EW. PLANU 0836

1. NUMER 014

2. POWIERZCHNIA 0,28 ha

3. Klasa i nazwa ulicy

| | |
|-------------|-------------------------------|
| KD80 | Teren ulicy dojazdowej |
|-------------|-------------------------------|

4. PARAMETRY I WYPOSA ENIE

- 1) szeroko w liniach rozgraniczaj cych- od 11,0 do 16,0 m, jak na rysunku planu,
- 2) pr dko projektowa- 30 km/ha,
- 3) przekrój- 1 x 2 pasy ruchu,
- 4) dost pno do terenów przyległych- nieograniczona,
- 5) wyposa enie minimalne- chodnik.

5. POWI ZANIA Z UKúADEM ZEWN TRZNYM

poprzez ulic Dolne Migowo (015-KD81) z ulic Dolne Mýny (poza obszarem planu)

6. ZASADY OCHRONY DZIEDZICTWA KULTUROWEGO, ZABYTKÓW, KRAJOBRAZU KULTUROWEGO ORAZ DÓBR KULTURY WSPÓúCZESNEJ

nie dotyczy

7. ZASADY OCHRONY RDODWISKA I PRZYRODY

- 1) teren obj ty Ogólnomiejskim Systemem Terenów Aktywnych Biologicznie (OSTAB),
- 2) wypełnienie zieleni wszystkich przestrzeni nie przeznaczonych dla ruchu z zastrze eniem pkt 9.

8. USTALENIA DOTYCZ CE OBSZARÓW REHABILITACJI ISTNIEJ CEJ ZABUDOWY I INFRASTRUKTURY TECHNICZNEJ, WYMAGAJ CYCH PRZEKSZTAúCE LUB REKULTYWACJI

nie ustala si

9. SPOSOBY I TERMINY TYMCZASOWEGO ZAGOSPODAROWANIA TERENU

do czasu realizacji planowanej linii wysokiego napi cia, o której mowa w pkt 13 – w obr bie jej strefy ogranicze zakaz wprowadzania zieleni wy szej ni 12 m

10. ZASADY KSZTAúTOWANIA PRZESTRZENI PUBLICZNYCH

- 1) mała architektura- dopuszcza si ,
- 2) no niki reklamowe- dopuszcza si ,
- 3) tymczasowe obiekty usługowo-handlowe- zgodnie z § 3 Uchwaýy,
- 4) urz dzenia techniczne- dopuszcza si z wyý czeniem wolnostoj cych masztów i wie telefonii komórkowej,
- 5) ziele - dopuszcza si zgodnie z punktem 7.2.

11. STAWKA PROCENTOWA

nie dotyczy

12. SPOSOBY ZAGOSPODAROWANIA TERENÓW LUB OBIEKTÓW PODLEGAJ CYCH OCHRONIE NA PODSTAWIE ODR BNYCH PRZEPISÓW

strefa ogranicze od planowanej napowietrznej linii wysokiego napi cia 110 kV, jak na rysunku planu; zagospodarowanie zgodnie z przepisami odr bnymi

13. SZCZEGÓLNE WARUNKI ZAGOSPODAROWANIA TERENÓW ORAZ OGRANICZENIA W ICH U YTKOWANIU

planowana linia wysokiego napi cia 110 kV

14. ZALECENIA I INFORMACJE NIE B D CE PODSTAW WYDAWANIA DECYZJI ADMINISTRACYJNYCH

plac do zawracania

**KARTA TERENU MIEJSCOWEGO PLANU ZAGOSPODAROWANIA
PRZESTRZENNEGO BR TOWO- REJON ULICY DOLNE MIGOWO- ODCINEK
POŹUDNIOWY W MIE CIE GDA SKU**

NR EW. PLANU 0836

1. NUMER 015

2. POWIERZCHNIA 0,58 ha

3. Klasa i nazwa ulicy

| | |
|-------------|---|
| KD81 | Teren ulicy lokalnej- odcinek ulicy Dolne Migowo |
|-------------|---|

4. PARAMETRY I WYPOSA ENIE

- 1) szeroko w liniach rozgraniczaj cych- od 0,0 do 23,0 m, jak na rysunku planu,
- 2) pr dko projektowa- 30 km/ha,
- 3) przekrój- 1x2 pasy ruchu,
- 4) dost pno do terenów przyległych- nieograniczona,
- 5) wyposa enie minimalne- chodniki.

5. POWI ZANIA Z UKúADEM ZEWN TRZNYM

poprzez odcinek północny ulicy Dolne Migowo z ulicami Dolne Młyn i F. Rakoczego (poza obszarem planu)

6. ZASADY OCHRONY DZIEDZICTWA KULTUROWEGO, ZABYTKÓW, KRAJOBRAZU
KULTUROWEGO ORAZ DÓBR KULTURY WSPÓCZESNEJ

nie dotyczy

7. ZASADY OCHRONY RDODWISKA I PRZYRODY

stosuje si zasady ogólne

8. USTALENIA DOTYCZ CE OBSZARÓW REHABILITACJI ISTNIEJ CEJ ZABUDOWY I
INFRASTRUKTURY TECHNICZNEJ, WYMAGAJ CYCH PRZEKSZTAÚCE LUB
REKULTYWACJI

nie ustala si

9. SPOSOBY I TERMINY TYMCZASOWEGO ZAGOSPODAROWANIA TERENU

zakaz tymczasowego zagospodarowania

10. ZASADY KSZTAÚTOWANIA PRZESTRZENI PUBLICZNYCH

- 1) mała architektura- dopuszcza si ,
- 2) no niki reklamowe- dopuszcza si ,
- 3) tymczasowe obiekty usługowo-handlowe- zgodnie z § 3 Uchwały,
- 4) urz dzenia techniczne- dopuszcza si z wył czeniem wolnostoj cych masztów i wie telefonii komórkowej,
- 5) ziele - dopuszcza si .

11. STAWKA PROCENTOWA

nie dotyczy

12. SPOSOBY ZAGOSPODAROWANIA TERENÓW LUB OBIEKTÓW PODLEGAJ CYCH
OCHRONIE NA PODSTAWIE ODR BNYCH PRZEPISÓW

strefa ogranicze od planowanej napowietrznej linii wysokiego napi cia 110 kV, jak na rysunku planu;
zagospodarowanie zgodnie z przepisami odr bnymi

13. SZCZEGÓLNE WARUNKI ZAGOSPODAROWANIA TERENÓW ORAZ OGRANICZENIA W ICH
U YTKOWANIU

planowana linia wysokiego napi cia 110 kV

14. ZALECENIA I INFORMACJE NIE B D CE PODSTAW WYDAWANIA DECYZJI
ADMINISTRACYJNYCH

zaleca si maksymaln ochron istniej cych drzew

Załącznikami do niniejszej uchwały, stanowiącymi jej integralne części są:

- 1) część graficzna – rysunek planu Brętowo- rejon ulicy Dolne Migowo- odcinek południowy w mieście Gdańsku w skali 1: 1000 (załącznik nr 1),
- 2) rozstrzygnięcie o sposobie rozpatrzenia uwag do projektu planu (załącznik nr 2),
- 3) rozstrzygnięcie o sposobie realizacji, zapisanych w planie, inwestycji z zakresu infrastruktury technicznej, które należą do zadań własnych gminy oraz zasadach ich finansowania (załącznik nr 3).

§ 8

Zobowiązuje się Prezydenta Miasta Gdańska do:

- 1) przedstawienia Wojewodzie Pomorskiemu niniejszej uchwały wraz z dokumentacją planistyczną w celu oceny

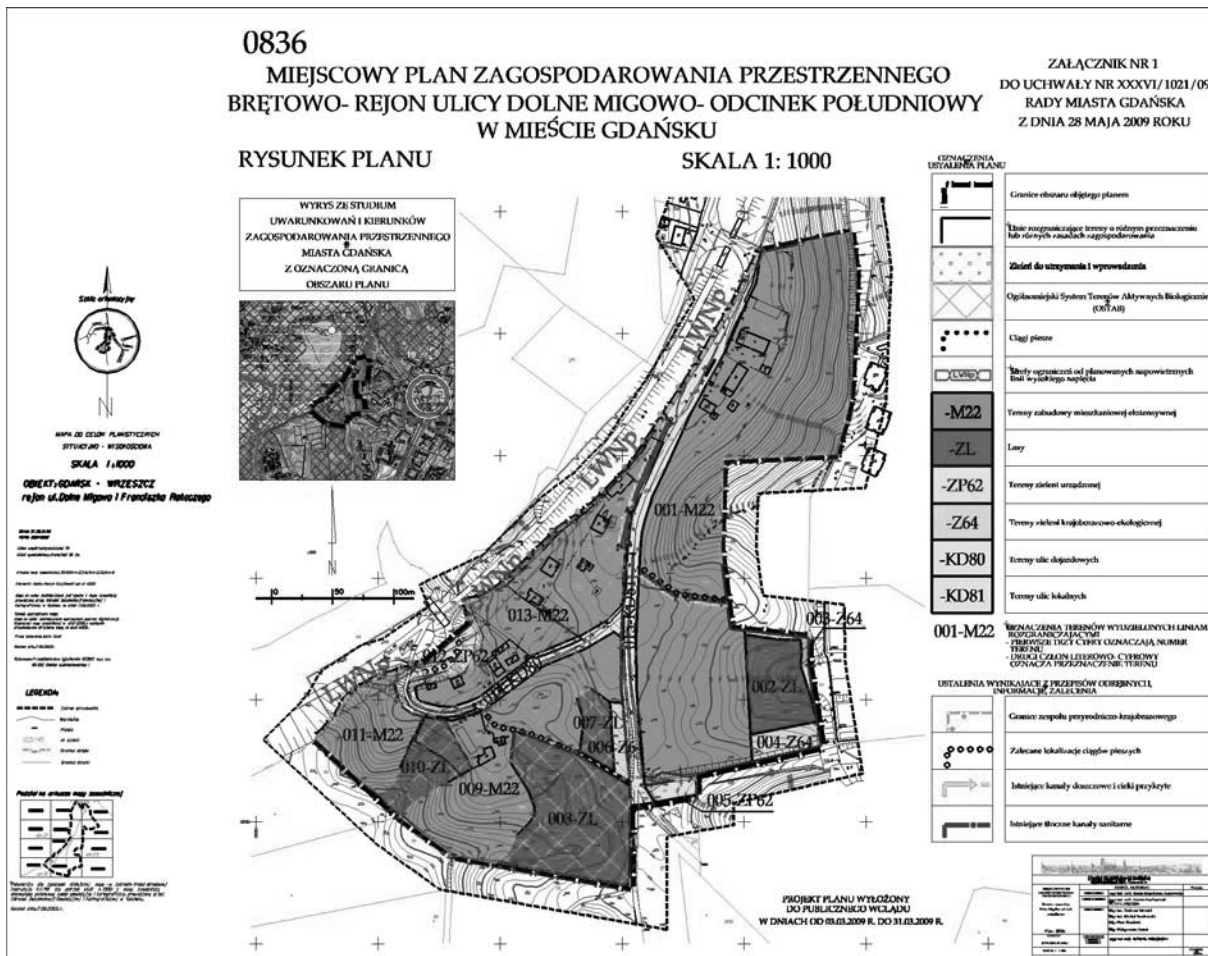
- zgodności z prawem,
- 2) publikacji niniejszej uchwały na stronie internetowej Miasta Gdańska.

§ 9

Uchwała wchodzi w życie z upływem 30 dni od ogłoszenia jej w Dzienniku Urzędowym Województwa Pomorskiego z wyjątkiem § 8, który wchodzi w życie z dniem podjęcia uchwały.

Przewodniczący
Rady Miasta Gdańska
Bogdan Oleszek

Załącznik nr 1
do Uchwały Nr XXXVII/1021/09
Rady Miasta Gdańska
z dnia 28 maja 2009 r.



Załącznik nr 2
do Uchwały Nr XXXVII/1021/09
Rady Miasta Gdańska
z dnia 28 maja 2009 r.

w sprawie uchwalenia miejscowego planu zagospodarowania przestrzennego Brętowo – rejon ulicy Dolne Migowo – odcinek południowy w mieście Gdańsku

Rozstrzygnięcie o sposobie rozpatrzenia uwag do projektu miejscowego planu zagospodarowania przestrzennego Brętowo – rejon ulicy Dolne Migowo – odcinek południowy w mieście Gdańsku

Projekt miejscowego planu zagospodarowania przestrzennego Brętowo – rejon ulicy Dolne Migowo – odcinek południowy w mieście Gdańsku był wyłożony do publicznego wglądu w dniach od 03.03.2009 r. do 31.03.2009 r.

Dyskusja publiczna nad przyjętymi w projekcie planu miejscowego rozwiązaniami odbyła się 16.03.2009 r. o godzinie 17⁰⁰ w Biurze Rozwoju Gdańska.

Termin składania uwag do projektu planu miejscowego upłynął 14.04.2009 r.

Uwag nie wniesiono.

Załącznik nr 3
do Uchwały Nr XXXVII/1021/09
Rady Miasta Gdańska
z dnia 28 maja 2009 r.

w sprawie uchwalenia miejscowego planu zagospodarowania przestrzennego Brętowo – rejon ulicy Dolne Migowo – odcinek południowy w mieście Gdańsku

Rozstrzygnięcia o sposobie realizacji zapisanych w planie inwestycji z zakresu infrastruktury technicznej, które należą do zadań własnych gminy oraz zasadach ich finansowania.

I. BUDOWA DRÓG I URZĄDZEŃ KOMUNIKACYJNYCH:

- karta terenu nr 014-KD80, teren ulicy dojazdowej o przekroju jedna jezdnia dwupasmowa z chodnikiem i uzbrojeniem – długość 230 m,
 - realizacja finansowana z budżetu gminy,
 - istnieją możliwości współfinansowania na podstawie umowy z zainteresowanym inwestorem, a w zakresie uzbrojenia wodociągowo, kanalizacyjnego i odwodnienia – ze środków NFOŚiGW i WFOŚiGW
- karta terenu nr 015-KD81, teren ulicy lokalnej – odcinek ulicy Dolne Migowo o przekroju jedna jezdnia dwupasmowa z chodnikami i uzbrojeniem – długość 465 m,
 - realizacja finansowana z budżetu gminy,
 - istnieją możliwości współfinansowania na podstawie umowy z zainteresowanym inwestorem, a w zakresie

uzbrojenia wodociągowo, kanalizacyjnego i odwodnienia
– ze środków NFOŚiGW i WFOŚiGW

W skład uzbrojenia dróg wchodzi:

- wodociągi,
- przewody kanalizacji sanitarnej,
- przewody kanalizacji deszczowej,
- linie elektroenergetyczne,
- ciepłociągi,
- gazociągi,

wraz z urządzeniami sieciowymi.

Przewody kanalizacji deszczowej realizowane są ze środków budżetowych gminy.

Wodociągi i przewody kanalizacji sanitarnej realizowane są ze środków właściciela sieci.

Linie elektroenergetyczne, ciepłociągi i gazociągi realizowane są przez przedsiębiorstwa energetyczne posiadające koncesje.

II. BUDOWA SIECI MAGISTRALNYCH:

Budowa odcinka linii wysokiego napięcia 110 kV relacji Zaspą-Brętowo-Kokoszki o długości ok. 530 m wzdłuż zachodniej granicy obszaru planu.

- realizacja finansowana przez przedsiębiorstwo energetyczne,
- uwarunkowaniem zewnętrznym jest wykonanie, poza obszarem planu, pozostałych odcinków projektowanej linii o długości łącznej ok. 8 700 m.

2102

UCHWAŁA Nr XXXII/724/09

Rady Miasta Gdyni

z dnia 27 maja 2009 r.

w sprawie zmiany uchwały nr XIV/329/07 Rady Miasta Gdyni z dnia 28 listopada 2007 r. w sprawie ustalenia zasad udzielania i rozliczania dotacji dla publicznych niesamorządowych i niepublicznych (szkoły/placówki o uprawnieniach publicznych): przedszkoli, szkół podstawowych, szkół gimnazjalnych, szkół ponadgimnazjalnych, ośrodków rewalidacyjno-wychowawczych.

Działając na podstawie art. 18 ust. 1 ustawy z dnia 8 marca 1990 r. o samorządzie gminnym (t.j.: Dz. U. z 2001 r. Nr 142, poz. 1591 z późn. zm) oraz art. 4 ust. 1 ustawy z dnia 5 czerwca 1998 r. o samorządzie powiatowym (Dz. U. z 2001 r. Nr 142, poz. 1592 z późn. zm) oraz art. 80 ust. 1-4 i art. 90 ust. 1-4 ustawy z dnia 7 września 1991 r. o systemie oświaty (t.j.: Dz. U. z 2004 r. Nr 256, poz. 2572 z późn. zm) Rada Miasta uchwała, co następuje:

§ 1

Wprowadza się do treści Uchwały Nr XIV/329/07 Rady Miasta Gdyni z dnia 28 listopada 2007 r. w sprawie ustalenia zasad udzielania i rozliczania dotacji dla publicznych niesamorządowych i niepublicznych (szkoły/placówki o uprawnieniach publicznych): przedszkoli, szkół podstawowych, szkół gimnazjalnych, szkół ponadgimnazjalnych, ośrodków rewalidacyjno-wychowawczych następujące zmiany:

1. podpunkt 2e załącznika nr 1 do Uchwały Nr XIV/329/07 Rady Miasta Gdyni z dnia 28 listopada 2007 r., otrzymuje brzmienie:

— „inne formy wychowania przedszkolnego tj.: niepubliczne zespoły wychowania przedszkolnego i punkty przedszkolne, otrzymują dotację, na wychowanka, w wysokości równej 40% ustalonych w budżecie gminy wydatków bieżących ponoszonych w przedszkolach publicznych prowadzonych przez gminę, z tym że na ucznia niepełnosprawnego w wysokości nie niższej niż kwota przewidziana na niepełnosprawnego ucznia przedszkola i oddziału przedszkolnego w części oświatowej subwencji ogólnej otrzymanej przez gminę. Warunkiem jej uzyskania jest złożenie przez osobę prowadzącą inną formę wychowania przedszkolnego wniosku o przyznanie dotacji wraz z informacją o planowanej liczbie wychowanków na przyszły rok kalendarzowy, nazwą i numerem konta bankowego niepublicznego zespołu wychowania przedszkolnego lub punktu przedszkolnego. Wniosek należy złożyć w Wydziale Edukacji UM nie później niż do 30 września roku poprzedzającego rok udzielenia dotacji.”

2. do treści punktu 2 załącznika nr 1 do Uchwały Nr XIV/329/07 Rady Miasta Gdyni z dnia 28 listopada 2007 r., dodaje się

podpunkt 2f, który otrzymuje brzmienie:

— „jeżeli do niepublicznego zespołu wychowania przedszkolnego i punktu przedszkolnego, uczęszcza uczeń nie będący mieszkańcem gminy dotującej tę formę wychowania przedszkolnego, gmina, której mieszkańcem jest ten uczeń, pokrywa koszty dotacji udzielonej zgodnie z pkt 2e”.

3. punkt 4 załącznika nr 1 do Uchwały Nr XIV/329/07 Rady Miasta Gdyni z dnia 28 listopada 2007 r., otrzymuje brzmienie:

— „Osoba prowadząca szkołę lub jej dyrektor przekazują, raz w miesiącu dane dotyczące liczby uczniów faktycznie uczęszczających do szkoły/placówki, wg stanu na dzień 10 danego miesiąca (zgodnie ze stanem z księgi ucznia i dziennika), najpóźniej do 15 dnia tego miesiąca.” oraz dodaje się podpunkt 4a, który otrzymuje brzmienie:

— „dane ujęte w informacji o faktycznej liczbie uczniów zawierają imię, nazwisko, nr PESEL oraz adres zamieszkania i zameldowania.”

4. do treści punktu 5 załącznika nr 1 do Uchwały Nr XIV/329/07 Rady Miasta Gdyni z dnia 28 listopada 2007 r., dodaje się podpunkt 5a, który otrzymuje brzmienie:

— „dotacje, o których mowa w pkt 5, są przeznaczone na dofinansowanie realizacji zadań szkoły lub placówki w zakresie kształcenia, wychowania i opieki, w tym profilaktyki społecznej. Dotacje mogą być wykorzystane wyłącznie na pokrycie wydatków bieżących szkoły lub placówki.”

5. treść punktu 8 załącznika nr 1 do Uchwały Nr XIV/329/07 Rady Miasta Gdyni z dnia 28 listopada 2007 r. otrzymuje brzmienie:

— „Organowi dotującemu przysługuje prawo do kontrolowania podanej przez szkoły/placówki liczby uczniów oraz przetwarzanie ich danych osobowych (o których mowa w pkt 4 i 4a), a także dokumentów potwierdzających sposób ich ewidencjonowania w prowadzonej przez szkołę/placówkę dokumentacji przebiegu nauczania.” oraz dodaje się podpunkt 8a, który otrzymuje brzmienie:

— „organowi dotującemu przysługuje prawo do kontrolowania sposobu wykorzystania dotacji przyznanych szkołom/placówkom, o których mowa w pkt 5 i 5a.”

§ 2

Wykonanie uchwały powierza się Prezydentowi Miasta Gdyni.

§ 3

Uchwała wchodzi w życie 14 dni po opublikowaniu w Dzienniku Urzędowym Województwa Pomorskiego.

Przewodniczący
Rady Miasta Gdyni
Stanisław Szwabski

Załącznik nr 1
do Uchwały NrXXXII/724/09
Rady Miasta Gdyni
z dnia 27 maja 2009 r.

Zasady obliczania i rozliczania dotacji dla publicznych niesamorządowych i niepublicznych (szkoły/placówki o uprawnieniach publicznych): przedszkoli, szkół podstawowych, szkół gimnazjalnych, szkół ponadgimnazjalnych, ośrodków rewalidacyjno-wychowawczych.

1. Szkoły niepubliczne o uprawnieniach szkół publicznych, w których realizowany jest obowiązek szkolny lub obowiązek nauki, otrzymują dotację, na ucznia, w wysokości równej kwocie przewidzianej na jednego ucznia danego typu i rodzaju szkoły w części oświatowej subwencji ogólnej otrzymywanej przez jednostkę samorządu terytorialnego. Warunkiem jej uzyskania jest złożenie przez osobę prowadzącą szkołę wniosku o przyznanie dotacji wraz z informacją o planowanej liczbie uczniów na dany rok kalendarzowy, nazwą i numerem konta bankowego szkoły. Wniosek należy złożyć w Wydziale Edukacji UM nie później niż do 30 września roku poprzedzającego rok udzielenia dotacji, z zastrzeżeniem punktu 1a.
 - 1a. w przypadku uczniów z poważną dysfunkcją wzroku, będących stałymi mieszkańcami Gdyni, którzy realizują obowiązek szkolny w szkole niepublicznej o uprawnieniach szkoły publicznej (posiadającej kadre pedagogiczną i wyposażenie umożliwiające naukę uczniom niedowidzącym), wysokość przysługującej im dotacji składa się z dwóch części:

pierwsza część to kwota wyliczona zgodnie z punktem 1 niniejszego załącznika, wypłacana przez 12 miesięcy;

druga część to kwota kosztu dowozu uczniów do i ze szkoły, wyliczona na podstawie średnich miesięcznych kosztów dowozu uczniów niesłyszących do szkół publicznych samorządowych, wypłacana przez 10 miesięcy w roku (oprócz lipca i sierpnia).

Warunkiem jej uzyskania jest złożenie przez osobę prowadzącą szkołę wniosku o przyznanie zwiększonej dotacji dla ww. uczniów, nazwą i numerem konta bankowego szkoły. Wniosek należy złożyć w Wydziale Edukacji UM nie później niż do 30 września roku poprzedzającego rok udzielenia dotacji.
 2. Niepubliczne szkoły o uprawnieniach szkół publicznych nie wymienione w pkt 1 otrzymują dotację, na ucznia, w wysokości równej 50% ustalonych w budżecie odpowiednio gminy lub powiatu wydatków bieżących ponoszonych w szkołach publicznych tego samego typu i rodzaju w przeliczeniu na jednego ucznia. Warunkiem jej uzyskania jest złożenie przez osobę prowadzącą szkołę wniosku o przyznanie dotacji wraz z informacją o planowanej liczbie uczniów na dany rok kalendarzowy, nazwą i numerem konta bankowego szkoły. Wniosek należy złożyć w Wydziale Edukacji UM nie później niż do 30 września roku poprzedzającego rok udzielenia dotacji.
- 2a. jeżeli do oddziału przedszkolnego przy niepublicznej szkole podstawowej uczęszcza uczeń nie będący mieszkańcem gminy dotującej ten oddział przedszkolny, gmina, której mieszkańcem jest ten uczeń, pokrywa koszty dotacji udzielonej zgodnie z pkt 2, (na podstawie porozumienia dwustronnego pomiędzy Gminami). W comiesięcznej informacji dot. liczby uczniów, szkoła zobowiązana jest do podawania imiennej listy uczniów spoza Gdyni, łącznie z adresami ich zamieszkania;
- 2b. niepubliczne przedszkola otrzymują dotację, na ucznia, w wysokości równej 75% ustalonych w budżecie gminy wydatków bieżących ponoszonych w przedszkolach publicznych w przeliczeniu na jednego ucznia, z tym że na ucznia niepełnosprawnego w wysokości równej kwocie przewidzianej na niepełnosprawnego ucznia przedszkola i oddziału przedszkolnego w części oświatowej subwencji ogólnej otrzymywanej przez JST. Warunkiem jej uzyskania jest złożenie przez osobę prowadzącą przedszkole wniosku o przyznanie dotacji wraz z informacją o planowanej liczbie uczniów na dany rok (w tym z podziałem: na uczniów wg roku urodzenia, na uczniów mieszkających poza Gdynią wraz z adresami zamieszkania), nazwą i numerem konta bankowego przedszkola. Wniosek należy złożyć w Wydziale Edukacji UM nie później niż do 30 września roku poprzedzającego rok udzielenia dotacji;
- 2c. jeżeli do przedszkola, o którym mowa w pkt 2b, uczęszcza uczeń nie będący mieszkańcem gminy dotującej to przedszkole, gmina, której mieszkańcem jest ten uczeń, pokrywa koszty dotacji udzielonej zgodnie z pkt 2b, (na podstawie porozumienia dwustronnego pomiędzy Gminami). W comiesięcznej informacji dot. liczby uczniów, przedszkole zobowiązane jest do podawania imiennej listy uczniów spoza Gdyni, łącznie z adresami ich zamieszkania;
- 2d. niepubliczne ośrodki rewalidacyjno-wychowawcze (OREW, tj. ośrodek rehabilitacyjno-edukacyjno-wychowawczy) umożliwiające realizację obowiązku szkolnego i nauki dzieciom i młodzieży z upośledzeniem umysłowym w stopniu głębokim oraz upośledzeniem umysłowym ze sprzężonymi niepełnosprawnościami otrzymują dotację na wychowanka, z budżetu powiatu, w wysokości równej 101,08% kwoty przewidzianej na jednego wychowanka tego rodzaju ośrodków w części oświatowej subwencji ogólnej dla JST. Warunkiem jej uzyskania jest złożenie przez osobę prowadzącą placówkę wniosku o przyznanie dotacji wraz z informacją o planowanej liczbie wychowanków na dany rok kalendarzowy, nazwą i numerem konta bankowego placówki. Wniosek należy złożyć w Wydziale Edukacji UM nie później niż do 30 września roku poprzedzającego rok udzielenia dotacji;
- 2e. inne formy wychowania przedszkolnego tj.: niepubliczne zespoły wychowania przedszkolnego i punkty przedszkolne, otrzymują dotację, na wychowanka, w wysokości równej 40% ustalonych w budżecie gminy wydatków bieżących ponoszonych w przedszkolach publicznych prowadzonych przez gminę, z tym że na ucznia niepełnosprawnego w wysokości nie niższej niż kwota przewidziana na niepełnosprawnego ucznia przedszkola i oddziału przedszkolnego w części oświatowej subwencji ogólnej otrzymanej przez gminę. Warunkiem jej uzyskania jest złożenie przez osobę prowadzącą inną formę wychowania przedszkolnego wniosku o przyznanie dotacji wraz z informacją o planowanej liczbie wychowanków na przyszły rok kalendarzowy, nazwą i numerem konta bankowego

- niepublicznego zespołu wychowania przedszkolnego lub punktu przedszkolnego. Wniosek należy złożyć w Wydziale Edukacji UM nie później niż do 30 września roku poprzedzającego rok udzielenia dotacji.
- 2f. jeżeli do niepublicznego zespołu wychowania przedszkolnego i punktu przedszkolnego, uczęszcza uczeń nie będący mieszkańcem gminy dotującej tę formę wychowania przedszkolnego, gmina, której mieszkańcem jest ten uczeń, pokrywa koszty dotacji udzielonej zgodnie z pkt 2e.
3. Publiczne niesamorządowe: przedszkola, szkoły:
- 3a. publiczne niesamorządowe przedszkola otrzymują dotację z budżetu gminy, na ucznia, w wysokości równej wydatkom bieżącym przewidzianym na jednego ucznia w przedszkolach publicznych prowadzonych przez gminę, natomiast na ucznia niepełnosprawnego w wysokości równej kwocie przewidzianej na niepełnosprawnego ucznia przedszkola i oddziału przedszkolnego w części oświatowej subwencji ogólnej otrzymywanej przez JST. Osoba prowadząca przedszkole składa wniosek o przyznanie dotacji wraz z informacją o planowanej liczbie uczniów na dany rok kalendarzowy (z podziałem: na okres od 1 stycznia do 31 sierpnia i od 1 września do 31 grudnia, na uczniów wg roku urodzenia, na uczniów mieszkających poza Gdynią wraz z adresami zamieszkania), nazwą i numerem konta bankowego przedszkola. Wniosek należy złożyć w Wydziale Edukacji UM nie później niż do 30 września roku poprzedzającego rok udzielenia dotacji.
- 3b. jeżeli do przedszkola, o którym mowa w pkt 3a, uczęszcza uczeń nie będący mieszkańcem gminy dotującej to przedszkole, gmina, której mieszkańcem jest ten uczeń, pokrywa koszty dotacji udzielonej zgodnie z pkt 3a, (na podstawie porozumienia dwustronnego pomiędzy Gminami). W comiesięcznej informacji dot. liczby uczniów, przedszkole zobowiązane jest do podawania imiennej listy uczniów spoza Gdyni, łącznie z adresami ich zamieszkania;
- 3c. publiczne niesamorządowe szkoły otrzymują dotację z budżetu, odpowiednio gminy lub powiatu, na ucznia, w wysokości równej wydatkom bieżącym przewidzianym na jednego ucznia w szkołach tego samego typu i rodzaju, do których prowadzenia obowiązana jest odpowiednio gmina lub powiat. Osoba prowadząca szkołę składa wniosek o przyznanie dotacji wraz z informacją o planowanej liczbie uczniów na dany rok kalendarzowy (z podziałem na okresy od 1 stycznia do 31 sierpnia i od 1 września do 31 grudnia), nazwą i numerem konta bankowego szkoły. Wniosek należy złożyć w Wydziale Edukacji UM nie później niż do 30 września roku poprzedzającego rok udzielenia dotacji;
- 3d. inne formy wychowania przedszkolnego tj.: publiczne niesamorządowe zespoły wychowania przedszkolnego i punkty przedszkolne, otrzymują dotację z budżetu gminy, na wychowanka, w wysokości równej 50% ustalonych w budżecie gminy wydatków bieżących ponoszonych w przedszkolach publicznych prowadzonych przez gminę. Osoba prowadząca publiczną niesamorządową inną formę wychowania przedszkolnego składa wniosek o przyznanie dotacji wraz z informacją o planowanej liczbie wychowanków na dany rok kalendarzowy (z podziałem: na okres od 1 stycznia do 31 sierpnia i od 1 września do 31 grudnia, na wychowanków wg roku urodzenia), nazwą i numerem konta bankowego publicznego niesamorządowego zespołu wychowania przedszkolnego lub punktu przedszkolnego.
- go. Wniosek należy złożyć w Wydziale Edukacji UM nie później niż do 30 września roku poprzedzającego rok udzielenia dotacji.
4. Osoba prowadząca szkołę lub jej dyrektor przekazują, raz w miesiącu, dane dotyczące liczby uczniów faktycznie uczęszczających do szkoły/placówki, wg stanu na dzień 10-go danego miesiąca (zgodnie ze stanem z księgi ucznia i dzienników), najpóźniej do 15 dnia tego miesiąca.
- 4a. dane ujęte w informacji o faktycznej liczbie uczniów zawierają nazwisko, imię, nr PESEL oraz adres zamieszkania i zameldowania.
5. Organ dotujący, na podstawie składanych przez szkołę/placówki miesięcznych informacji o stanie liczbowym uczniów, dokonuje wyliczenia wysokości przekazywanej dotacji. Organ dotujący przekazywać będzie dotację na konto szkoły/placówki co miesiąc, w ciągu całego roku kalendarzowego, w terminie do ostatniego dnia każdego miesiąca.
- 5a. dotacje, o których mowa w pkt 5, są przeznaczone na dofinansowanie realizacji zadań szkoły lub placówki w zakresie kształcenia, wychowania i opieki, w tym profilaktyki społecznej. Dotacje mogą być wykorzystane wyłącznie na pokrycie wydatków bieżących szkoły lub placówki.
6. Osoba prowadząca szkołę/placówkę lub jej dyrektor potwierdzają na piśmie fakt otrzymania dotacji, do 10 dnia miesiąca następującego po miesiącu, za który szkoła/placówka otrzymała dotację. Sprawozdanie powinno zawierać: nazwę szkoły/placówki, wysokość otrzymanej dotacji i za jaki miesiąc została ona wypłacona, wysokość dotacji narastająco od początku roku kalendarzowego, informację o przeznaczeniu dotacji na działalność szkoły/placówki.
7. Dotacja za dany miesiąc powinna być w całości wykorzystana. W przypadku, gdy dotacja nie zostanie wykorzystana na bieżąco, w sprawozdaniu (o którym mowa w pkt 6) należy wyszczególnić nierozliczoną kwotę oraz informację kiedy zostanie rozliczona. Kwotę nierozliczoną należy również wykazać w następnych sprawozdaniach miesięcznych, aż do jej całkowitego rozliczenia, które powinno nastąpić ostatecznie przy rozliczeniu dotacji za miesiąc grudzień danego roku.
8. Organowi dotującemu przysługuje prawo do kontrolowania podawanej przez szkoły/placówki liczby uczniów i przetwarzania ich danych osobowych (o której mowa w pkt 4 i 4a), a także dokumentów potwierdzających sposób ich ewidencjonowania w prowadzonej przez szkołę/placówkę dokumentacji przebiegu nauczania.
- 8a. organowi dotującemu przysługuje prawo do kontrolowania sposobu wykorzystania dotacji przyznanych szkołom/placówkom, o których mowa w pkt 5 i 5a.
9. Do czasu otrzymania obowiązujących na dany rok budżetowy: wysokości standardu podziału subwencji oraz wag, miesięczna dotacja dla dotowanych szkół i placówek wypłacana będzie w wysokości ustalonej w roku poprzednim. Wyrównanie różnicy, od 1 stycznia, nastąpi po wyliczeniu obowiązujących na dany rok wysokości dotacji dla poszczególnych typów i rodzajów szkół i placówek.
10. Jeżeli organ prowadzący szkołę niepubliczną (z uprawnieniami szkoły publicznej) lub publiczną niesamorządową wystąpi, za pośrednictwem organu dotującego, z wnioskiem do Ministerstwa Edukacji Narodowej o zwiększenie części oświatowej subwencji dla Miasta Gdyni z 0,6-procentowej rezerwy (będącej w dyspozycji ministra właściwego do spraw finansów publicznych), z przeznaczeniem na cel zgodny z kryteriami podziału ww. rezerwy, a Ministerstwo przyzna i przekaże środki organowi dotującemu, zostaną one przekazane na konto bankowe danej szkoły, w formie dotacji.

2103

UCHWAŁA Nr XXXII/725/09
Rady Miasta Gdyni
z dnia 27 maja 2009 r.

w sprawie likwidacji II Liceum Ogólnokształcącego dla Dorosłych w Zespole Szkół Ogólnokształcących Nr 5 w Gdyni ul. Wejherowska 55.

Działając na podstawie art. 4 ust. 1 pkt 1 i art. 12 pkt 11 ustawy z dnia 5 czerwca 1998 r. o samorządzie powiatowym (t.j. Dz. U. z 2001 r. Nr 142 poz. 1592.) w związku z art. 5c pkt 1 oraz art. 59 ust. 1 i 2 ustawy z dnia 7 września 1991 r. o systemie oświaty (Dz. U. z 2004 r. Nr 256 poz. 2572 z późn. zm.) Rada Miasta Gdyni uchwała, co następuje:

§ 1

Z dniem 31 sierpnia 2009 r. likwiduje się II Liceum Ogólnokształcące dla Dorosłych w Zespole Szkół Ogólnokształcących w Gdyni ul. Wejherowska 55.

§ 2

Wykonanie uchwały powierza się Prezydentowi Miasta Gdyni.

§ 3

Uchwała wchodzi w życie po upływie czternastu dni od dnia jej ogłoszenia w Dzienniku Urzędowym Województwa Pomorskiego.

Przewodniczący
Rady Miasta Gdyni
Stanisław Szwabski

2104

UCHWAŁA Nr XXXII/726/09
Rady Miasta Gdyni
z dnia 27 maja 2009 r.

w sprawie likwidacji Technikum Uzupełniającego Nr 4 dla Dorosłych w Zespole Szkół Zawodowych Nr 2 w Gdyni ul. Chyłośka 237.

Działając na podstawie art. 4 ust. 1 pkt 1 i art. 12 pkt 11 ustawy z dnia 5 czerwca 1998 r. o samorządzie powiatowym (t.j. Dz. U. z 2001 r. Nr 142 poz. 1592.) w związku z art. 5c pkt 1 oraz art. 59 ust. 1 i 2 ustawy z dnia 7 września 1991 r. o systemie oświaty (Dz. U. z 2004 r. Nr 256 poz. 2572 z późn. zm.) Rada Miasta Gdyni uchwała, co następuje:

§ 1

Z dniem 31 sierpnia 2009 r. likwiduje się Technikum Uzupełniająco Nr 4 dla Dorosłych w Zespole Szkół Zawodowych Nr 2 w Gdyni ul. Chyłośka 237.

§ 2

Wykonanie uchwały powierza się Prezydentowi Miasta Gdyni.

§ 3

Uchwała wchodzi w życie po upływie czternastu dni od dnia jej ogłoszenia w Dzienniku Urzędowym Województwa Pomorskiego.

Przewodniczący
Rady Miasta Gdyni
Stanisław Szwabski

2105

UCHWAŁA Nr XXXII/727/09
Rady Miasta Gdyni
z dnia 27 maja 2009 r.

w sprawie likwidacji Technikum Uzupełniającego Nr 7 w Zespole Szkół Mechanicznych w Gdyni ul. Morska 79.

Działając na podstawie art. 4 ust. 1 pkt 1 i art. 12 pkt 11 ustawy z dnia 5 czerwca 1998 r. o samorządzie powiatowym (t.j. Dz. U. z 2001 r. Nr 142 poz. 1592.) w związku z art. 5c pkt 1 oraz art. 59 ust. 1 i 2 ustawy z dnia 7 września 1991 r. o systemie oświaty (Dz. U. z 2004 r. Nr 256 poz. 2572 z późn. zm.) Rada Miasta Gdyni uchwała, co następuje:

§ 1

Z dniem 31 sierpnia 2009 r. likwiduje się Technikum Uzupełniająco Nr 7 w Zespole Szkół Mechanicznych w Gdyni ul. Morska 79.

§ 2

Wykonanie uchwały powierza się Prezydentowi Miasta Gdyni.

§ 3

Uchwała wchodzi w życie po upływie czternastu dni od dnia jej ogłoszenia w Dzienniku Urzędowym Województwa Pomorskiego.

Przewodniczący
Rady Miasta Gdyni
Stanisław Szwabski

2106

UCHWAŁA Nr XXXII/728/09
Rady Miasta Gdyni
z dnia 27 maja 2009 r.

**w sprawie likwidacji Technikum Uzupełniającego Nr 8 w Zespole Szkół Budownictwa Okrętowego w Gdyni
ul. Energetyków 13a.**

Działając na podstawie art. 4 ust. 1 pkt 1 i art. 12 pkt 11 ustawy z dnia 5 czerwca 1998 r. o samorządzie powiatowym (t.j. Dz. U. z 2001 r. Nr 142 poz. 1592.) w związku z art. 5c pkt 1 oraz art. 59 ust. 1 i 2 ustawy z dnia 7 września 1991 r. o systemie oświaty (Dz. U. z 2004 r. Nr 256 poz. 2572 z późn. zm.) Rada Miasta Gdyni uchwała, co następuje:

§ 1

Z dniem 31 sierpnia 2009 r. likwiduje się Technikum Uzupełniające Nr 8 w Zespole Szkół Budownictwa Okrętowego w Gdyni ul. Energetyków 13a.

§ 2

Wykonanie uchwały powierza się Prezydentowi Miasta Gdyni.

§ 3

Uchwała wchodzi w życie po upływie czternastu dni od dnia jej ogłoszenia w Dzienniku Urzędowym Województwa Pomorskiego.

Przewodniczący
Rady Miasta Gdyni
Stanisław Szwabski

2107

UCHWAŁA Nr XXXII/729/09
Rady Miasta Gdynia
z dnia 27 maja 2009 r.

**w sprawie likwidacji Szkoły Policealnej Nr 7 w Zespole Szkół Chłodniczych i Elektronicznych w Gdyni
ul. Sambora 48.**

Działając na podstawie art. 4 ust. 1 pkt 1 i art. 12 pkt 11 ustawy z dnia 5 czerwca 1998 r. o samorządzie powiatowym (t.j. Dz. U. z 2001 r. Nr 142 poz. 1592.) w związku z art. 5c pkt 1 oraz art. 59 ust. 1 i 2 ustawy z dnia 7 września 1991 r. o systemie oświaty (Dz. U. z 2004 r. Nr 256 poz. 2572 z późn. zm.) Rada Miasta Gdyni uchwała, co następuje:

§ 1

Z dniem 31 sierpnia 2009 r. likwiduje się Szkołę Policealną Nr 7 w Zespole Szkół Chłodniczych i Elektronicznych w Gdyni ul. Sambora 48.

§ 2

Wykonanie uchwały powierza się Prezydentowi Miasta Gdyni.

§ 3

Uchwała wchodzi w życie po upływie czternastu dni od dnia jej ogłoszenia w Dzienniku Urzędowym Województwa Pomorskiego.

Przewodniczący
Rady Miasta Gdyni
Stanisław Szwabski

2108

UCHWAŁA Nr XXXV/319/09
Rady Miasta Malborka
z dnia 26 marca 2009 r.

**w sprawie uchwalenia miejscowego planu zagospodarowania przestrzennego fragmentu m. Malborka dzielnicy
Kałdowo – zmiana miejscowego planu zagospodarowania przestrzennego fragmentu m. Malborka dzielnicy
Kałdowo uchwalonego uchwałą Nr 369/XLIII/05 Rady Miasta Malborka z dnia 14 grudnia 2006 r.**

Na podstawie art. 14 ust. 8, art. 20, art. 29 ustawy z dnia 27 marca 2003 r. o planowaniu i zagospodarowaniu przestrzennym (Dz. U. Nr 80 poz. 717 z 2003 r. z późn. zm.) oraz art. 18 ust. 2 pkt 5 ustawy z dnia 8 marca 1990 r. o samorządzie gminnym (t.j. w Dz. U. z 2001 r. Nr 142 poz. 1591 z późn. zm.), na wniosek Burmistrza Miasta Malborka Rada Miasta Malborka, uchwała, co następuje:

§ 1

Po stwierdzeniu zgodności z ustaleniami „Studium uwarunkowań i kierunków zagospodarowania przestrzennego Miasta Malborka”, uchwalonego uchwałą Nr 122/XXIII/96 Rady Miasta Malborka z dnia 28.03.1996 r.

— uchwała się miejscowy planu zagospodarowania przestrzennego fragmentu m. Malborka dzielnicy Kałdowo

– zmiana miejscowego planu zagospodarowania przestrzennego fragmentu m. Malborka dzielnicy Kałdowo uchwalonego uchwałą Nr 369/XLIII/05 Rady Miasta Malborka z dnia 14 grudnia 2005 r.

§ 2

Ustala się następujące zmiany w obowiązującym miejscowym planu zagospodarowania przestrzennego fragmentu m. Malborka dzielnicy Kałdowo uchwalonym uchwałą Nr 369/XLIII/05 Rady Miasta Malborka z dnia 14 grudnia 2005 r. polegającym na:

zamianie funkcji terenu oznaczonego symbolem ZI na KDP, oraz zmianie funkcji terenu oznaczonego symbolem KDP na P1/U z dopuszczeniem usług

§ 3

Przyjmuje się zasady zagospodarowania przestrzennego terenu objętego zmianą:

1. Przeznaczenie terenów oraz linie rozgraniczające tereny o różnym przeznaczeniu lub różnych zasadach zagospodarowania:

P1/U – teren tereny obiektów produkcyjnych składów i magazynów z dopuszczeniem usług handlu

P1 – tereny obiektów produkcyjnych i magazynowych

U – tereny usług handlu

KDP – tereny parkingów

WS – tereny wód otwartych

ZI – tereny zieleni izolacyjnej

2. Oznaczenia graficzne obowiązujące

1) granice opracowania planu

2) linie rozgraniczające tereny o różnym przeznaczeniu

3) linie zabudowy nieprzekraczalne

Ustala się przeznaczenie terenu oznaczonego symbolem P1/U

Ustala się funkcję oznaczoną symbolem P1 na zabudowę obiektów produkcyjnych, składowych magazynowych lub funkcję usług handlu U – nie ustala się procentowego podziału

Ustala się następujące funkcje zagospodarowania terenu oznaczonego symbolem P1 na zabudowę obiektów produkcyjnych, składów i magazynów.

Teren położony jest przy ul. Bocznej.

1. Dopuszcza się wszystkie rodzaje działalności produkcyjnej, składów i magazynów z wyjątkiem obiektów, które mogą znacząco wpływać na środowisko, wymagających sporządzenia raportu oddziaływania na środowisko.

2. Na terenach tych wyklucza się funkcje mieszkaniowe.

3. Gabaryty zabudowy oraz jej charakter dostosować do zabudowań w sąsiedztwie oraz wymagań strefy konserwatorskiej.

4. Adaptuje się istniejącą zabudowę z możliwością modernizacji.

Ustalenia szczegółowe

1) maksimum zabudowy powierzchni działki – 60%,

2) wielkość powierzchni biologicznie czynnej minimum – 20%,

3) nieprzekraczalne linie zabudowy jak na rysunku,

4) wysokość zabudowy jedna do dwóch kondygnacji, maksimum 12 m do kalenicy,

5) rzędne posadzek parterów zgodnie z potrzebami technologicznymi,

6) architektura obiektów oraz rodzaj dachów w/g rozwiązań indywidualnych.

W obrębie terenów jak w ust. 1 należy indywidualnie ustalić niezbędną ilość miejsc postojowych stosownie do wielkości zatrudnienia i ilości potencjalnych interesantów.

Przyłącza lub ich zmianę w zakresie wody, kanalizacji, gazu, energii elektrycznej i telefonii, należy wykonać według wa-

runków gestorów sieci z uwzględnieniem ustaleń zarządcy drogi.

Zaopatrzenie w energię elektryczną wg rozwiązań indywidualnych

W obrębie terenów jak w ust. 1 dopuszcza się ustawianie elementów reklamowych wyłącznie poza obrębem pasa drogowego

Ustala się przeznaczenie terenu oznaczonego symbolem U na budowę usługową.

Ustala się jako wiodące funkcje usług handlowych

1. Dojazd od strony ul. Tczewskiej

2. Gabaryty zabudowy oraz jej charakter dostosować do zabudowań w sąsiedztwie oraz wymagań strefy konserwatorskiej.

3. Przyłącza wg warunków gestorów sieci. Zaopatrzenie w ciepło wg rozwiązań indywidualnych

Ustalenia szczegółowe

1) maksimum zabudowy powierzchni działki – 60%,

2) wielkość powierzchni biologicznie czynnej minimum – 20%

3) powierzchnia handlowa do 2000 m²,

4) nieprzekraczalne linie zabudowy jak na rysunku,

5) wysokość zabudowy jedna do dwóch kondygnacji, maksimum 12 m do kalenicy,

6) rzędne posadzek parterów zgodnie z potrzebami technologicznymi,

7) architektura obiektów oraz rodzaj dachów w/g rozwiązań indywidualnych.

W obrębie terenów ustalić niezbędną ilość miejsc postojowych stosownie do wielkości zatrudnienia i ilości potencjalnych interesantów.

Przyłącza lub ich zmianę w zakresie wody, kanalizacji, gazu, energii elektrycznej i telefonii, należy wykonać według warunków gestorów sieci z uwzględnieniem ustaleń zarządcy drogi.

Zaopatrzenie w energię elektryczną wg rozwiązań indywidualnych

W obrębie terenów jak w ust. 1 dopuszcza się ustawianie elementów reklamowych wyłącznie poza obrębem pasa drogowego

§ 4

Ustala się przeznaczenie terenu oznaczonego symbolem P1 na zabudowę obiektów produkcyjnych, składów i magazynów.

1. Teren położony jest przy ul. Tczewskiej i Al. Rodła i Bocznej

2. Adaptuje się istniejącą zabudowę z możliwością modernizacji.

3. Na terenie jak w ust. 1 dopuszcza się wszystkie rodzaje działalności produkcyjnej, składów i magazynów z wyjątkiem nowych obiektów, które mogą znacząco wpływać na środowisko, wymagających sporządzenia raportu oddziaływania na środowisko. Na terenach tych wyklucza się funkcje mieszkaniowe, jako funkcje uzupełniające mogą występować obiekty usługowe, dla których funkcje podstawowe nie są kolizyjne.

Ustalenia szczegółowe:

1) wskaźnik intensywności zabudowy netto – 0,8,

2) maksimum zabudowy powierzchni działki – 60%,

3) wielkość powierzchni biologicznie czynnej minimum – 20%,

4) nieprzekraczalne linie zabudowy jak na rysunku,

5) wysokość zabudowy jedna do dwóch kondygnacji, maksimum 12 m do kalenicy,

6) rzędne posadzek parterów zgodnie z potrzebami technologicznymi,

7) architektura obiektów oraz rodzaj dachów w/g rozwiązań indywidualnych.

W obrębie terenów nowo projektowanych należy indywidualnie ustalić niezbędną ilość miejsc postojowych stosownie do wielkości zatrudnienia i ilości potencjalnych interesantów.

Przyłącza lub ich zmianę w zakresie wody, kanalizacji, gazu, energii elektrycznej i telefonii, należy wykonać według warunków gestorów sieci z uwzględnieniem ustaleń zarządcy drogi.

W zakresie modernizacji i rozbudowy sieci infrastruktury technicznej zgodnie z warunkami gestora sieci.

W obrębie terenów dopuszcza się ustawianie elementów reklamowych wyłącznie poza obrębem pasa drogowego. Ustala się przeznaczenie terenów oznaczonych symbolem ZI.

1. Zielen izolacyjną należy zrealizować na styku kolizyjnych funkcji.
 2. Zielen izolacyjną należy projektować stosownie do jej funkcji, zabezpieczając skuteczność jej działania w ciągu całego roku i kompozycje wielopiętrowe.
 3. Przy projektowaniu zieleni izolacyjnej wyklucza się gatunki powodujące stany alergiczne.
 4. Tereny zieleni izolacyjnej mogą być w uzasadnionych przypadkach wykorzystane na prowadzenie infrastruktury technicznej.
- Ustala się przeznaczenie terenów oznaczonych symbolem WS na wody powierzchniowe.
1. Ustalenie jak w ust. 1 dotyczą istniejących rowów i stawów.
 2. Ustala się obowiązek działań na rzecz uzyskania minimum II klasy czystości wody, poprzez czyszczenie brzegów i koryta, likwidację dopływów wód zanieczyszczonych oraz realizację separatorów na kanałach deszczowych.
 3. Na stawach z wyjątkiem stawu przy terenie UT 2 wyklucza się realizację pomostów i innych obiektów.
 4. Wzdłuż linii brzegowych obowiązuje zapewnienie minimum 1,5 m swobodnego dostępu do wód.

Ustalenia dla terenu oznaczonego symbolem KDP:

Teren położony przy ul. Tczewskiej nowo projektowany parking dla pracowników zakładu na terenie P1, i terenu P1/U

- wjazd na parking od ul. Tczewskiej
- nawierzchnie parkingu należy w maksymalnym stopniu realizować jako ażurowe, dla ograniczenia spływu wód

opadowych i dla zapewnienia warunków dla jej gruntowej filtracji.

- obrębie parkingów obowiązuje zakaz realizacji garaży.

§ 5

Integralną częścią uchwały jest:

- rysunek miejscowego planu zagospodarowania przestrzennego w skali 1: 1000 stanowiący załączniki Nr 1 do niniejszej uchwały oraz załącznik Nr 2 dot. rozstrzygnięć Rady Miasta Malborka w sprawie uwag wniesionych do projektu planu i Nr 3 dot. rozstrzygnięć Rady Miasta Malborka o sposobie realizacji i zasadach finansowania zapisanych w miejscowym planie zagospodarowania przestrzennego

§ 6

Zobowiązuje się Burmistrza do:

1. niezwłocznego przekazania niniejszej uchwały wraz z dokumentacją planistyczną Województwu Pomorskiemu w celu oceny zgodności z prawem oraz w celu ogłoszenia jej w Dzienniku Urzędowym Województwa Pomorskiego,
2. umieszczenia odpisu niniejszej uchwały na okres 14 dni na tablicy ogłoszeń Urzędu Miasta Malborka oraz publikacji na stronie internetowej gminy (bip@um.malbork.pl),
3. umożliwienia zainteresowanym osobom wglądu do przedmiotowego planu oraz otrzymywania z nich wypisów i wrysów,
4. wprowadzenia do rejestru miejscowych planów,
5. przekazania staroście kopii uchwalonego miejscowego planu.

§ 7

Tracą moc ustalenia miejscowego planu zagospodarowania przestrzennego fragmentu m. Malborka dzielnicy Kałdowo uchwalonego uchwałą Nr 369/XLIII/05 Rady Miasta Malborka z dnia 14 grudnia 2006 r. we fragmencie objętym granicami niniejszego planu.

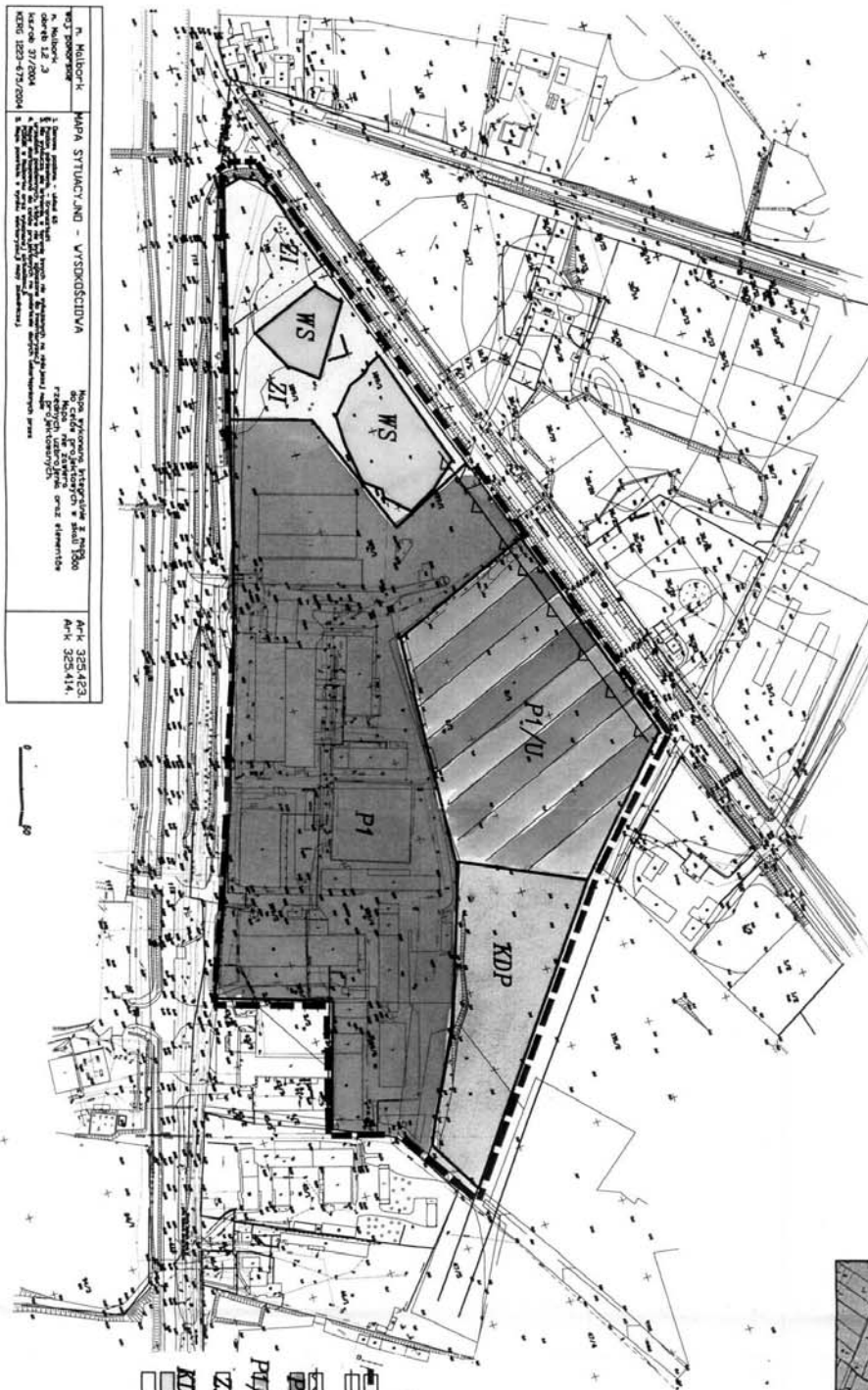
§ 8

Uchwała wchodzi w życie z upływem 30 dni od ogłoszenia jej w Dzienniku Urzędowym Województwa Pomorskiego.

Przewodniczący
Rady Miasta Malborka
Arkadiusz Mroczkowski

Załącznik nr 1
do Uchwały Nr XXXV/319/09
Rady Miasta Malborka
z dnia 26 marca 2009 r.


**MIEJSCOWY PLAN ZAGOSPODAROWANIA PRZESTRZENNEGO
fragmentu m. Malborka
zmiana miejscowego planu zagospodarowania przestrzennego fragmentu
obszaru dzielnicy Kadzowo**




Malbork
Miejski Plan Zagospodarowania Przestrzennego
Obszar: 12 10 000
KRS: 0000-173/2004

Malbork
Miejski Plan Zagospodarowania Przestrzennego
Obszar: 12 10 000
KRS: 0000-173/2004

Malbork
Miejski Plan Zagospodarowania Przestrzennego
Obszar: 12 10 000
KRS: 0000-173/2004



Wzrost do „STODOLKI”



- OBRAZOWANIE:**
- granica opracowania
 - linie rozgraniczające tereny o różnym przeznaczeniu i zagosp.
 - tereny parkingowe
 - tereny obiektów produkcyjnych i magazynowych
 - tereny obiektów usługowych i magazynowych
 - tereny zielone i rekreacyjne
 - tereny parkingów
 - WS

| WZROST | WZROST | WZROST | WZROST |
|---------------------------------|--------|--------|--------|
| MIEJSCOWY PLAN ZAGOSPODAROWANIA | WZROST | WZROST | WZROST |
| WZROST | WZROST | WZROST | WZROST |
| WZROST | WZROST | WZROST | WZROST |
| WZROST | WZROST | WZROST | WZROST |

Załącznik nr 2
do Uchwały Nr XXXV/319/09
Rady Miasta Malborka
z dnia 26 marca 2009 r.

publicznego wglądu oraz w wyznaczonym terminie składania uwag nie wpłynęły żadne uwagi.

Załącznik nr 3
do Uchwały Nr XXXV/319/09
Rady Miasta Malborka
z dnia 26 marca 2009 r.

Rozstrzygnięcie Rady Miasta Malborka w sprawie uwag

do zmiany miejscowego planu zagospodarowania przestrzennego fragmentu m. Malborka dzielnicy Kałdowo uchwalonego uchwałą Nr 369/XLIII/05 Rady Miasta Malborka z dnia 14 grudnia 2006 r.

Rada Miasta Malborka po zapoznaniu się z dokumentacją formalno – prawną planu oraz protokołem z dyskusji publicznej nad projektem planu stwierdza, że w okresie wyłożenia do

Rozstrzygnięcie Miasta Malborka

o sposobie realizacji i zasadach finansowania zapisanych w miejscowym planie zagospodarowania przestrzennego

Rada Miasta Malborka stwierdza, że uchwalenie planu nie skutkuje koniecznością realizacji inwestycji zakresu infrastruktury technicznej obciążających budżet gminy.

2109

UCHWAŁA Nr XXXVIII/586/09 Rady Miejskiej w Słupsku z dnia 27 maja 2009 r.

w sprawie ustalenia liczby punktów sprzedaży napojów zawierających powyżej 4,5% alkoholu (z wyjątkiem piwa), przeznaczonych do spożycia poza miejscem sprzedaży, jak i w miejscu sprzedaży oraz zasad usytuowania miejsc sprzedaży i podawania napojów alkoholowych na terenie miasta Słupska.

Na podstawie art. 40 ust. 1 ustawy z dnia 8 marca 1990 r. o samorządzie gminnym (Dz. U. z 2001 r. Nr 142, poz. 1591, z 2002 r. Nr 23, poz. 220, Nr 62, poz. 558, Nr 113, poz. 984, Nr 153, poz. 1271, Nr 214 poz. 1806, z 2003 r. Nr 80, poz. 717, Nr 162, poz. 1568, z 2004 r. Nr 102, poz. 1055, Nr 116 poz. 1203, z 2005 r. Nr 172, poz. 1441, Nr 175, poz. 1457, z 2006 r. Nr 17, poz. 128, Nr 181, poz. 1337, z 2007 r. Nr 48 poz. 327, Nr 138, poz. 974, Nr 173, poz. 1218, z 2008 r. Nr 180, poz. 111, Nr 223, poz. 1458) oraz art. 12 ust. 1 i 2 ustawy z dnia 26 października 1982 r. o wychowaniu w trzeźwości i przeciwdziałaniu alkoholizmowi (Dz. U. z 2007 r. Nr 70, poz. 473, Nr 115 poz. 793, Nr 176 poz. 1238, z 2008 r. Nr 227 poz. 1505 i z 2009 r. Nr 18 poz. 97) Rada Miejska w Słupsku uchwala, co następuje:

§ 1

Ustala się na terenie miasta Słupska liczbę punktów sprzedaży napojów alkoholowych zawierających powyżej 4,5% alkoholu z wyjątkiem piwa:

- 1) przeznaczonych do spożycia poza miejscem sprzedaży na 200 punktów,
- 2) przeznaczonych do spożycia w miejscu sprzedaży na 170 punktów.

§ 2

Miejsca sprzedaży i podawania napojów alkoholowych nie mogą być usytuowane:

- 1) na terenach, na których zlokalizowane są obiekty kultu religijnego,
- 2) na terenach zakładów opieki zdrowotnej i opieki społecznej,
- 3) na terenach placów zabaw,
- 4) w barach mlecznych,
- 5) w barach szybkiej obsługi,
- 6) w jadłodajniach.

§ 3

Zasady usytuowania miejsc sprzedaży i podawania napojów alkoholowych określone w § 2 nie dotyczą wydawania jednorazowych zezwoleń na sprzedaż napojów alkoholowych.

§ 4

Sprzedaż napojów alkoholowych zawierających powyżej 4,5% alkoholu (z wyjątkiem piwa) może być prowadzona tylko w sklepach znajdujących się w budynkach o trwałej zabudowie.

§ 5

Miejsca sprzedaży napojów alkoholowych, prowadzonej całodobowo mogą być usytuowane w sklepach znajdujących się w budynkach wolnostojących.

§ 6

1. Zezwolenia na sprzedaż napojów alkoholowych przeznaczonych do spożycia w miejscu lub poza miejscem sprzedaży, wydane na podstawie dotychczasowych przepisów prawa pozostają w mocy do czasu upływu terminu ich ważności.
2. Do spraw o wydanie zezwoleń, wszczętych a nie zakończonych przed dniem wejścia w życie niniejszej uchwały, mają zastosowanie przepisy tej uchwały.

§ 7

Tracą moc uchwały:

- 1) uchwała Nr 482/93 Rady Miejskiej w Słupsku z dnia 23 czerwca 1993 r. w sprawie ustalenia liczby punktów sprzedaży napojów zawierających powyżej 4,5% alkoholu (z wyjątkiem piwa), przeznaczonych do spożycia poza miejscem sprzedaży oraz określenia zasad usytuowania na terenie gminy (miasta) miejsc sprzedaży napojów alkoholowych
- 2) uchwała Nr XV/187/95 Rady Miejskiej w Słupsku z dnia 20 września 1995 r. w sprawie zmiany uchwały z dnia 23 czerwca 1993 r. w sprawie ustalenia liczby punktów sprzedaży napojów zawierających powyżej 4,5% alkoholu (z wyjątkiem piwa), przeznaczonych do spożycia poza miejscem sprzedaży oraz określenia zasad usytuowania na terenie gminy (miasta) miejsc sprzedaży napojów alkoholowych
- 3) uchwała Nr XXXIII/394/01 Rady Miejskiej w Słupsku z

dnia 20 lipca 2001 r. w sprawie ustalenia liczby punktów sprzedaży napojów zawierających powyżej 4,5% alkoholu (z wyjątkiem piwa) przeznaczonych do spożycia w miejscu sprzedaży na terenie miasta Słupska.

§ 8

Wykonanie uchwały powierza się Prezydentowi Miasta Słupska.

§ 9

Uchwała wchodzi w życie po upływie 14 dni od jej opublikowania w Dzienniku Urzędowym Województwa Pomorskiego.

Przewodniczący
Rady Miejskiej w Słupsku
Dzisiaj Sołwin

2110

UCHWAŁA Nr XXXIV/339/2009
Rady Miejskiej Władysławowa
z dnia 27 maja 2009 r.

w sprawie wprowadzenia Regulaminu utrzymania czystości i porządku na terenie Gminy Miasta Władysławowa.

Na podstawie art. 18 ust. 2 pkt 15 oraz art. 40 ust. 1 i art. 41 ust. 1 ustawy z dnia 8 marca 1990 r. o samorządzie gminnym (t.j.: Dz. U. z 2001 r. Nr 142, poz. 159 z późn. zm.) oraz art. 4 ust. 1 i 2 pkt 1, 2, 3, 6, 8 ustawy z dnia 13 września 1996 r. o utrzymaniu czystości i porządku w gminach (t.j. Dz. U. z 2005 r. Nr 236, poz. 2008 z późn. zm.), Rada Miejska Władysławowa uchwala, co następuje:

§ 1

Ustala się regulamin utrzymania czystości i porządku na terenie Gminy Miasta Władysławowa, stanowiący załącznik do niniejszej uchwały.

§ 2

Traci moc uchwała nr XXXVI/435/2005 Rady Miejskiej Władysławowa z dnia 21 grudnia 2005 r. w sprawie ustalenia regulaminu utrzymania czystości i porządku na terenie Gminy Miasta Władysławowa.

§ 3

Wykonanie uchwały powierza się Burmistrzowi Miasta Władysławowa.

§ 4

Uchwała wchodzi w życie po upływie 14 dni od dnia jej ogłoszenia w Dzienniku Urzędowym Województwa Pomorskiego.

Przewodniczący
Rady Miejskiej
Stefan Klein

Załącznik
do uchwały nr XXXIV//2009
Rady Miejskiej Władysławowa
z dnia 27 maja 2009 r.

**Regulamin utrzymania czystości i porządku
na terenie Gminy Miasta Władysławowa**

Rozdział I
Postanowienia ogólne

§ 1

Regulamin utrzymania i czystości i porządku na terenie Gminy Miasta Władysławowa, zwany dalej „Regulaminem”, określa szczegółowe zasady utrzymania czystości i porządku na terenie nieruchomości położonych w granicach administracyjnych Gminy Miasta Władysławowa.

§ 2

Ilekcroć w regulaminie jest mowa o:

1. ustawie – należy przez to rozumieć ustawę z dnia 13 września 1996 r. o utrzymaniu czystości i porządku w gminach (t.j. Dz. U. z 2005 r. Nr 236 poz. 2008 z późn. zm.);
2. właścicielach nieruchomości – rozumie się przez to także współwłaścicieli, użytkowników wieczystych oraz jednostki organizacyjne i osoby posiadające nieruchomości w zarządzie lub użytkowaniu, a także inne podmioty władające nieruchomością mające obowiązek realizować obowiązki w zakresie utrzymania czystości i porządku;
3. umowach – należy przez to rozumieć umowy, o których mowa w art. 6 ust. 1 ustawy, podpisane przez właścicieli nieruchomości z podmiotem uprawnionym.;
4. sezonie letnim – należy przez to rozumieć okres od 15 czerwca do 15 września;
5. Planie Gospodarki Odpadami PGO użyte w niniejszym regulaminie dotyczy „Gminnego planu gospodarki odpadami dla Miasta Władysławowa na lata 2005 – 2008 z uwzględnieniem perspektywy na lata 2009 – 2012” przyjętej uchwałą Rady Miejskiej nr XXVII/314/2005 z dnia 09.02.2005 r.;
6. odpadach komunalnych – rozumie się przez to odpady w rozumieniu przepisów ustawy z dnia 27 kwietnia 2001 r. o odpadach (t.j. Dz. U. z 2007 r. Nr 39, poz. 251 z późn. zm.) czyli odpady powstające w gospodarstwach domowych, a także odpady nie zawierające odpadów niebezpiecznych pochodzące od innych wytwórców odpadów, które ze względu na swój charakter lub skład są podobne do odpadów powstających w gospodarstwach domowych;
7. odpadach ulegających biodegradacji – rozumie się przez to odpady w rozumieniu przepisów ustawy z dnia 27 kwietnia 2001 r. o odpadach (t.j. Dz. U. z 2007 r. Nr 39, poz. 251 z późn. zm.), które ulegają rozkładowi tlenowemu lub beztlenowemu przy udziale mikroorganizmów;
8. odpadach zielonych (roślinnych) należy przez to rozumieć frakcję odpadów ulegających biodegradacji (usuniecie rośliny, liście, trawa, wycięte gałęzie, przycięte krzewy), powstających w wyniku pielęgnacji i uprawy ogrodów i terenów zielonych oraz odpady pochodzenia roślinnego z targowisk i cmentarzy;
9. odpadach wielkogabarytowych – należy przez to rozumieć odpady komunalne, które ze względu na swoje rozmiary lub masę nie mogą być zbierane w typowych pojemnikach na odpady;
10. odpadach opakowaniowych – należy przez to rozumieć opakowania ze szkła z papieru i tektury, tworzyw sztucznych, aluminium, ze stali (w tym z blachy stalowej) oraz wielomateriałowych i tektury;
11. odpadach budowlanych – rozumie się przez to frakcję

- odpadów materiałów i elementów budowlanych oraz infrastruktury drogowej (odpady z betonu oraz gruz betonowy z rozbiórek i remontów, gruz ceglany, materiały ceramiczne i elementy wyposażenia, tynki, tapety i okleiny, odpady z remontów i przebudowy dróg oraz inne);
12. odpadach niebezpiecznych – rozumie się przez to frakcję odpadów niebezpiecznych w rozumieniu art. 3 ust. 2 ustawy z dnia 27 kwietnia 2001 r. o odpadach (t.j. Dz. U. z 2007 r. Nr 39, poz. 251 z późn. zm.);
 13. użytym sprzęcie elektrycznym i elektronicznym – należy przez to rozumieć użyty sprzęt w rozumieniu ustawy z dnia 29 lipca 2005 r. o użytym sprzęcie elektrycznym i elektronicznym (Dz. U. z 2005 r. Nr 180 poz. 1495 z późn. zm.), czyli sprzęt stanowiący odpady w rozumieniu art. 3 ust. 1 ustawy z dnia 27 kwietnia 2001 r. o odpadach pochodzący z gospodarstw domowych ale także pochodzący z innych źródeł, który ze względu na charakter i ilość jest podobny do użytego sprzętu pochodzącego z gospodarstw domowych;
 14. nieczystościach płynnych – należy przez to rozumieć ścieki gromadzone przejściowo w zbiornikach bezodpływowych;
 15. zbiornikach bezodpływowych – należy przez to rozumieć instalacje i urządzenia przeznaczone do gromadzenia nieczystości ciekłych w miejscu ich powstania;
 16. stacjach zlewnych – należy przez to rozumieć instalacje i urządzenia zlokalizowane przy kolektorach sieci kanalizacyjnej lub przy oczyszczalniach ścieków służące do przyjmowania nieczystości ciekłych dowożonych pojazdami asenizacyjnymi z miejsc gromadzenia;
 17. punkty zbiórki odpadów problemowych – należy przez to rozumieć punkty zbiórki odpadów problemowych – niebezpiecznych i innych niż niebezpieczne, wytwarzanych w gospodarstwach domowych, które nie powinny być przekazywane do składowania
 18. podmiotach uprawnionych – należy przez to rozumieć przedsiębiorstwa będące gminnymi jednostkami organizacyjnymi lub podmiotami posiadającymi wydane przez Burmistrza Miasta Władysławowo lub Starosty Puckiego ważne zezwolenie na prowadzenie działalności w zakresie:
 - a) odbierania odpadów komunalnych od właścicieli nieruchomości,
 - b) opróżnianie zbiorników bezodpływowych i transportu nieczystości ciekłych;
 19. zwierzętach domowych – należy przez to rozumieć zwierzęta domowe w rozumieniu ustawy z dnia 27 sierpnia 1997 r. o ochronie zwierząt (t.j. Dz. U. z 2003 r. Nr 106 poz. 1002 z późn. zm.) czyli zwierzęta tradycyjnie przebywające wraz z człowiekiem w jego domu lub innym odpowiednim pomieszczeniu, utrzymywane przez człowieka w charakterze jego towarzysza;
 20. deratyzacji – należy przez to rozumieć tępienie szkodliwych gryzoni (szczurów, myszy) środkami mechanicznymi, chemicznymi i biologicznymi.

Rozdział II

Wymagania w zakresie utrzymania czystości i porządku na terenie nieruchomości

§ 3

Właściciele nieruchomości zapewniają utrzymanie czystości i porządku na terenie nieruchomości poprzez:

1. wyposażenie nieruchomości w urządzenia opisane w rozdziale III, służące do zbierania odpadów komunalnych oraz utrzymywanie tych urządzeń w odpowiednim stanie sanitarnym, porządkowym i technicznym;
2. utrzymywanie w należytym stanie sanitarnym altan oraz

- innych pomieszczeń, mieszczących urządzenia na odpady;
3. przekazywanie odpadów zebranych selektywnie i pozostałych zmieszanych podmiotowi uprawnionemu do odbioru, w terminach ustalonych w umowie;
4. niezwłoczne usunięcia zwłok zwierzęcych z terenu nieruchomości i przekazywanie ich do utylizacji;
5. przyłączenie nieruchomości do istniejącej sieci kanalizacyjnej lub w przypadku braku kanalizacji wyposażone nieruchomości w zbiornik bezodpływowy nieczystości ciekłych lub przydomową oczyszczalnię ścieków. W przypadku nowopowstałej kanalizacji podłączenie nieruchomości w zbiornikach bezodpływowych do tej kanalizacji należy wykonać w ciągu 1 r. od daty przejścia sieci do eksploatacji;
6. niezwłoczne uprzątnięcia błota, śniegu, lodu i innych zanieczyszczeń z części nieruchomości udostępnionych do użytku publicznego oraz chodników położonych wzdłuż nieruchomości jak również koszenie trawy oraz zbieranie zanieczyszczeń na terenie zieleni do 3 m od granicy nieruchomości;
7. usuwanie nawisów (sopli) z okapów, rynien i innych części nieruchomości;
8. usuwanie ze ścian budynków, ogrodzeń i innych obiektów, ogłoszeń, plakatów, napisów, rysunków itp., umieszczonych tam bez zachowania trybu przewidzianego przepisami prawa;
9. niezwłoczne usuwanie z terenu nieruchomości materiału rozbiórkowego i resztek materiałów budowlanych, powstałych w wyniku remontu i modernizacji lokali i budynków;
10. utrzymywanie nieruchomości w stanie wolnym od gryzoni.

§ 4

Na terenie gminy zabrania się:

1. mycia pojazdów samochodowych poza myjniemi; dopuszcza się mycie pojazdów samochodowych na terenie nieruchomości pod warunkiem, że powstające ścieki odprowadzane są do kanalizacji sanitarnej, po ich podczyszczeniu lub gromadzone w sposób umożliwiający ich usunięcie oraz na terenach służących do użytku publicznego tylko w miejscach do tego przygotowanych i specjalnie oznaczonych;
2. wykonywania napraw pojazdów samochodowych poza warsztatami samochodowymi; dopuszcza się prowadzenie drobnych napraw, tj. wymiana kół, świateł zapłonowych, żarówek, uzupełnianie płynów, regulacje pojazdów samochodowych na terenie nieruchomości, pod warunkiem, że nie spowoduje to zanieczyszczenia wód lub ziemi oraz uciążliwości dla sąsiadów, a powstające odpady są gromadzone i usuwane zgodnie z obowiązującymi przepisami;
3. spalania odpadów na powierzchni ziemi oraz instalacjach grzewczych budynków; dopuszcza się spalanie zgromadzonych pozostałości roślinnych poza instalacjami i urządzeniami w przypadkach określonych w art. 13 ust. 3 ustawy o odpadach z zachowaniem zasad p/poż;
4. niszczenia lub uszkodzenia obiektów małej architektury, urządzeń wyposażania placów zabaw, urządzeń do zbierania odpadów, obiektów przeznaczonych do umieszczania reklam i ogłoszeń, urządzeń stanowiących element infrastruktury komunalnej, np. hydrantów, transformatorów, rozdzielni, linii energetycznych, telekomunikacyjnych, wiat, przystanków, roślinności, niszczenia terenów zielonych;
5. umieszczania afiszy, reklam, nekrologów, ogłoszeń itp. w miejscach do tego nie wyznaczonych;
6. malowania, np. graffiti poza wyznaczonymi do tego celu ścianami;
7. zakopywania odpadów oraz padłych zwierząt;
8. wysypywania odpadów w miejscach na ten cel nieprzeznaczonych;

9. wylewania nieczystości ciekłych poza wyznaczonymi do tego celu stacjami zlewnymi;
10. indywidualnego opróżniania zbiorników bezodpływowych przez właścicieli nieruchomości;
11. zajmowania pasa drogowego celem składowania odpadów lub materiałów budowlanych bez zgody zarządcy drogi.
12. wycinki drzew innych niż owocowe i drzew do 5 lat oraz krzewów bez zgody organu wydającego zezwolenie na usunięcie drzew lub krzewów.

Rozdział III

Rodzaje i minimalna pojemność urządzeń przeznaczonych do zbierania odpadów komunalnych i gromadzenia nieczystości ciekłych na terenie nieruchomości oraz na drogach publicznych

§ 5

Zbieranie odpadów komunalnych na terenie nieruchomości może odbywać się w przeznaczonych do tego celu kontenerach, pojemnikach, koszach i workach.

§ 6

Odpady komunalne, które nie są zbierane w sposób selektywny, powinny być gromadzone w pojemnikach i kontenerach o pojemności odpowiedniej do ilości wytworzonych odpadów, uwzględniając częstotliwość w § 15 ust. 1;

1. właściciel nieruchomości ma obowiązek wyposażyć nieruchomości w pojemnik na odpady o łącznej pojemności co najmniej 110 l;
2. zarządcy nieruchomości wielolokalowych powinni dostosować pojemność pojemników na odpady do liczby mieszkańców i cyklu wywozu;
3. zarządcy pracowniczych ogrodów działkowych zobowiązani są do wyposażenia ogrodów działkowych w pojemniki lub kontenery do gromadzenia odpadów komunalnych i do zapewnienia ich systematycznego opróżniania;
4. kierujący instytucjami oświaty, zdrowia powinni dostosować pojemność pojemników do swych indywidualnych potrzeb;
5. prowadzący działalność gospodarczą:
 - a) dla lokali handlowych – 50 l na każde 10 m² pow. całkowitej, jednak co najmniej jeden pojemnik o pojemności 110 l,
 - b) dla punktów handlowych poza lokalem – 50 l na każdego zatrudnionego, jednak co najmniej jeden pojemnik o pojemności 110 l,
 - c) dla lokali gastronomicznych – 20 l na jedno miejsce konsumpcyjne, dotyczy to także miejsc w tzw. ogródkach zlokalizowanych na zewnątrz lokalu,
 - d) dla ulicznych punktów szybkiej konsumpcji – co najmniej 1 pojemnik o poj. 110 l,
 - e) dla zakładów usługowych i produkcyjnych w odniesieniu do pomieszczeń biurowych i socjalnych – pojemnik o poj. 110 l na każdym 10 pracowników,
 - f) w przypadku lokali handlowych i gastronomicznych, dla zapewnienia czystości wymagane jest również ustawienie na zewnątrz, poza lokalem, co najmniej jednego pojemnika o poj. 110 l na odpady,
6. właściciele nieruchomości którzy prowadzą działalność gospodarczą, wynajem pokoi w sezonie letnim, zobowiązani są do dostosowania ilości pojemników na odpady do ilości osób stale lub czasowo przebywających na terenie nieruchomości, zgodnie z przepisami sanitarnymi. Uwzględniając kryteria 1 pojemnik na odpady o łącznej pojemności co najmniej 110 l na każde 10 osób,
7. do zbierania wyjątkowo zwiększonych ilości odpadów komunalnych, oprócz typowych pojemników, mogą w

uzasadnionych przypadkach być używane odpowiednio oznaczone worki, udostępniane przez podmiot uprawniony, z którym właściciel nieruchomości zawarł umowę na odbiór odpadów komunalnych.

§ 7

Odpady komunalne, zbierane selektywnie powinny być zgodne z ustaleniami PGO oraz gromadzone w następujący sposób:

1. odpady ulegające biodegradacji – do odrębnych pojemników lub specjalnych worków dostarczonych przez uprawniony podmiot, z którym właściciel podpisał umowę;
2. odpady opakowaniowe – do odrębnych pojemników lub specjalnych worków dostarczonych przez uprawniony podmiot;
3. odpady wielkogabarytowe niewymagające specjalnych urządzeń do zbierania, należy wystawić na chodnik przed wejściem do nieruchomości lub na miejsce wyznaczone do tego celu przez właściciela nieruchomości, z którego odbierane są przez podmiot uprawniony zgodnie z umową;
4. odpady budowlane i zielone należy zbierać do kontenerów lub worków, dostarczonych przez podmiot uprawniony;
5. przeterminowane leki należy przekazywać do aptek;
6. baterie, akumulatory, świetłówki, opony, oleje i zużyte urządzenia elektryczne i elektroniczne, powstające w gospodarstwach domowych, należy przekazywać do uprawnionych miejsc.

§ 8

Właściciel nieruchomości zapewnia utrzymanie czystości i porządku na jej terenie przez dostosowanie wielkości zbiornika bezodpływowego do ilości osób stale lub czasowo przebywających na jej terenie; podobnie przepustowość przydomowej oczyszczalni ścieków musi zostać dostosowana do ilości mieszkańców w sposób zapewniający uzyskanie stopnia ich oczyszczenia określonego w przepisach odrębnych; określając wielkość i przepustowość tych urządzeń należy uwzględnić założenia (wskaźniki) wytwarzania ścieków:

1. mieszkańcy – 3,0 m³/osobę/miesiąc,
2. bary, restauracje, jadłodajnie – 3,0 m³/osobę/miesiąc,
3. kawiarnie – 0,8 m³/osobę/miesiąc,
4. sklepy spożywcze – 2,0 m³/zatrudnionego/miesiąc,
5. pozostałe sklepy – 0,9 m³/zatrudnionego/miesiąc,
6. apteki – 3,0 m³/zatrudnionego/miesiąc,
7. przychodnie lekarskie – 0,5 m³/zatrudnionego/miesiąc,
8. zakłady fryzjerskie i kosmetyczne – 4,5 m³/zatrudnionego/miesiąc,
9. pozostałe zakłady usługowe – 0,45 m³/zatrudnionego/miesiąc,
10. zakłady produkcyjne:
 - a) bez natrysków – 0,45 m³/zatrudnionego/miesiąc,
 - b) z natryskami – 1,5 m³/zatrudnionego/miesiąc.

§ 9

Pojemniki do selektywnej zbiórki odpadów, zlokalizowane w miejscach publicznych, powinny mieć kolory przypisane do rodzaju odpadów, na jakie są przeznaczone:

1. zielony – opakowania szklane,
2. niebieski – papier i tektura,
3. żółty – tworzywa sztuczne,

§ 10

Miejsca publiczne takie jak: drogi publiczne, ciągi handlowo – usługowe, przystanki komunikacji, parki, parkingi są przez właścicieli nieruchomości lub przedsiębiorców użytkujących tereny komunikacji publicznej wyposażone w kosze uliczne.

§ 11

Organizatorzy imprez rozrywkowych w tym masowych zobowiązani są do wyposażenia miejsca, w którym się one odbywają w odpowiednią ilość pojemników na odpady komunalne, zapewnienia odpowiedniej liczby toalet, wywiezienia odpadów, oczyszczenia terenu i terenów przyległych oraz naprawiania powstałych szkód (jeżeli występuje taka potrzeba) bezpośrednio po zakończeniu imprezy.

§ 12

1. Podczas lokalizowania miejsc gromadzenia odpadów komunalnych należy uwzględnić przepisy § 22 i § 23 Rozporządzenia Ministra Infrastruktury z dnia 12 kwietnia 2002 r. w sprawie warunków technicznych, jakimi powinny odpowiadać budynki i ich usytuowanie (Dz. U. Nr 75, poz. 690).
2. Na terenie nieruchomości pojemniki na odpady oraz worki z wyselekcjonowanymi odpadami należy ustawiać w miejscu wyodrębnionym, dostępnym dla pracowników podmiotu uprawnionego, w miarę możliwości bez konieczności otwierania wejścia na teren nieruchomości; drogi przemieszczania pojemników w celu ich opróżnienia nie mogą zawierać utrudnień (schody, wysokie progi, piach). Dopuszcza się wjazd na teren nieruchomości pojazdów podmiotu uprawnionego w celu odbioru odpadów zgromadzonych w pojemnikach.
3. Szczelny zbiornik bezodpływowy nieczystości ciekłych lub oczyszczalnia przydomowa powinny być zlokalizowane w sposób umożliwiający dojazd do nich pojazdem asenizacyjnym podmiotu uprawnionego w celu odbioru odpadów zgromadzonych w pojemnikach.
4. Pojemniki na odpady powinny być ustawione, na terenie nieruchomości, w miejscu widocznym, trwale oznaczonym, na wyrównanej, utwardzonej powierzchni, zabezpieczonej przed zbieraniem się na niej wody i błota.
5. Właściciel nieruchomości ma obowiązek utrzymania pojemników na odpady w stanie czystości, dobrym stanie technicznym oraz ich okresowego mycia i dezynfekowania; usługi w tej mierze może wykonywać podmiot uprawniony.
6. W przypadku gdy niemożliwym jest wyznaczenia miejsca gromadzenia odpadów na terenie własnej nieruchomości, ze względu na brak możliwości spełnienia wymagań określonych w pkt 2, właściciele nieruchomości zobowiązani są do zapewnienia użytkowania urządzeń przeznaczonych do gromadzenia odpadów na terenie innej nieruchomości na zasadach uzgodnionych z jej właścicielem poprzez zawarcie stosownej umowy.

§ 13

1. Zabrania się gromadzenia w pojemnikach na odpady komunalne śniegu, lodu, gruzu, gorącego popiołu, żużla, substancji toksycznych, żrących, wybuchowych, przeterminowanych leków, zużytych olejów, resztek farb, rozpuszczalników, lakierów i innych odpadów niebezpiecznych, zużytego sprzętu elektrycznego i elektronicznego, padniętych zwierząt oraz odpadów innych niż komunalne z działalności gospodarczej.
2. Zabrania się spalania w pojemnikach i koszach na odpady, jakichkolwiek odpadów.
3. Do pojemników na papier i tekturę opakowaniową i nieopakowaniową zabrania się wrzucać:
 - a) opakowania z zawartością, np. żywnością, wapnem, cementem;
 - b) kalkę techniczną,
 - c) druki lakierowane i foliowane.
4. Do pojemników na opakowania szklane zabrania się wrzucać:

- a) ceramikę (porcelana, naczynia typu arco, talerze, doniczki),
 - b) lustra,
 - c) szklane opakowania farmaceutyczne i chemiczne z pozostałościami zawartości,
 - d) szkło budowlane (szyby okienne, szkło zbrojone),
 - e) szyby samochodowe.
5. Do pojemników na opakowania z tworzyw sztucznych zabrania się wrzucać:
 - a) tworzywa sztuczne pochodzenia medycznego, mokre folie,
 - b) opakowania i butelki po olejach i smarach, puszki i pojemniki po farbach i lakierach,
 - c) opakowania po środkach chwastobójczych – i owadobójczych.

Rozdział IV

Częstotliwość i sposób pozbywania się odpadów komunalnych i nieczystości ciekłych z terenu nieruchomości oraz terenów przeznaczonych do użytku publicznego

§ 14

Właściciel nieruchomości zobowiązani są do:

1. zawarcia umowy z podmiotem uprawnionym na odbieranie odpadów komunalnych oraz opróżnianie zbiornika bezodpływowego lub opróżnianie osadnika oczyszczalni przydomowej oraz przechowywanie przez okres dwóch lat dowodów uiszczenia opłat za te usługi;
2. podania podmiotowi uprawnionemu zgodnej ze stanem faktycznym liczby osób zamieszkujących na terenie nieruchomości, w celu określenia ilości urządzeń służących do gromadzenia odpadów;
3. w przypadku instytucji (np. urzędy administracji, szkoły, żłobki, przedszkola) lub prowadzenia działalności gospodarczej – podania podmiotowi uprawnionemu informacji umożliwiających obliczenie zapotrzebowania na pojemniki.

§ 15

Ustala się następujące częstotliwości odbioru odpadów:

1. odpady komunalne z nieruchomości zabudowanych powinny być usuwane:
 - a) dla budynków jednorodzinnych – nie rzadziej niż raz na dwa tygodnie;
 - b) dla właścicieli nieruchomości prowadzących działalność gospodarczą – wynajem pokoi- w sezonie letnim – co najmniej raz w tygodniu;
 - c) dla budynków użyteczności publicznej i budynków mieszkalnych wielorodzinnych co najmniej raz w tygodniu;
 - d) dla obiektów gastronomii – poza sezonem letnim raz w tygodniu, w sezonie letnim systematycznie wg. potrzeb uwzględniając przepisy sanitarne;
 - e) dla targowisk – nie rzadziej niż dwa razy w tygodniu.
2. odpady wielkogabarytowe, sprzęt elektroniczny i elektryczny powinny być usuwane – okresowo zgodnie z umową lub w terminie uzgodnionym przez właściciela nieruchomości i z podmiotem uprawnionym;
3. zużyty sprzęt elektryczny i elektroniczny powinny być usuwane – okresowo zgodnie z umową lub w terminie uzgodnionym przez właściciela nieruchomości o podmiotem uprawnionym;
4. nieczystości ciekłe gromadzone przejściowo w zbiornikach bezodpływowych powinny być usuwane – systematycznie z częstotliwością gwarantującą, że nie nastąpi przepełnienie zbiornika; opróżnianie zbiornika powinno nastąpić w terminie 48 godzin od złożenia zamówienia na usługę lub w terminie uzgodnionym z właścicielem nieruchomości;

5. osadów z przydomowych oczyszczalni – zgodnie z instrukcją eksploatacji.

§ 16

Liczba pojemników na odpady i ich pojemność oraz pojemność zbiornika bezodpływowego na nieczystości ciekłe muszą być dostosowane do wielkości i sposobu użytkowania nieruchomości. Eksploatacja i opróżnianie musi być prowadzone w sposób gwarantujący, że nie nastąpi rozkład biologiczny zgromadzonych odpadów komunalnych, przepełnienie pojemników lub wpływ nieczystości ciekłych ze zbiornika bezodpływowego.

Rozdział V

Obowiązki osób utrzymujących zwierzęta domowe, mających na celu ochronę przed zagrożeniem lub uciążliwością dla ludzi oraz przed zanieczyszczeniem terenów przeznaczonych do wspólnego użytku

§ 17

1. Utrzymujący zwierzęta domowe są zobowiązani do zachowania środków ostrożności zapewniających ochronę zdrowia i życia ludzi oraz zwierząt, a także dołożenia starań, by zwierzęta te były jak najmniej uciążliwe dla otoczenia.
2. Utrzymujący psy i inne zwierzęta domowe są zobowiązani do sprawowania właściwej opieki nad tymi zwierzętami, a w szczególności nie pozostawiania ich bez dozoru, jeżeli zwierzę nie jest należycie uwiązane lub nie znajduje się w pomieszczeniu zamkniętym, bądź na terenie ogrodzonym w sposób uniemożliwiający samodzielne wydostanie się z niego.
3. Utrzymujący gady, płazy, ptaki i owady w lokalach mieszkalnych lub użytkowych są zobowiązani zabezpieczyć je przed wydostaniem się z pomieszczenia.
4. Zwierzęta egzotyczne mogą być wyprowadzane poza lokal jedynie na uwięzi lub w klatce.

§ 18

1. Na tereny użyteczności publicznej psy muszą być wyprowadzane tylko na smyczy, a agresywne nadto w kagańcach.
2. Zwolnienie psa ze smyczy dozwolone jest w miejscach mało uczęszczanych i pod warunkiem, że pies ma kagańiec, a właściciel (opiekun) ma możliwość sprawowania bezpośredniej kontroli nad jego zachowaniem.
3. Zakazuje się wprowadzania psów i innych zwierząt domowych:
 - 1) do placówek handlowych, gastronomicznych i innych obiektów wspólnego lub publicznego użytku, jeżeli wynika to z wyraźnego oznakowania.
 - 2) Na tereny placów gier i zabaw dla dzieci.
4. Przepisu ust. 3 nie stosuje się do psów – przewodników osób niewidomych.
5. Osoby utrzymujące psy i inne zwierzęta domowe mają obowiązek nie dopuszczać do zakłócania spokoju innym użytkownikom nieruchomości oraz nieruchomości sąsiednich.

§ 19

1. Do obowiązków właścicieli psów należy bez wezwania:
 - 1) zarejestrowanie psa i opłacenie opłaty z tytułu posiadania psa, co roku,
 - 2) zaopatrzenie psa w trwałe znakowanie pozwalające na ustalenie osoby utrzymującej zwierzę, polegające na wszczepieniu pod skórę elektronicznych mikrotransponderów,

- 3) poddanie obowiązkowemu szczepieniu (po ukończeniu dwóch miesięcy życia), co roku,
 - 4) bezzwłoczne zgłoszenie do lekarza weterynarii przypadków pogryzienia człowieka przez psa i innych zwierząt i zastosowanie się do zaleceń służb weterynaryjnych
2. Utrzymujący psy, koty i inne zwierzęta domowe zobowiązani są do posiadania dowodu szczepień ochronnych wymaganych bądź zarządzanych przez odpowiednie służby weterynaryjne.

§ 20

Do obowiązku utrzymujących zwierzęta domowe należy sprzątanie i usuwanie odchodów pozostawionych przez te zwierzęta:

- 1) na klatkach schodowych i innych pomieszczeniach wspólnego użytku w obrębie budynku, a także w miejscach publicznych
- 2) na chodnikach, alejkach spacerowych i innych miejscach przeznaczonych do wspólnego użytku, a także w miejscach publicznych.

§ 21

Przy przewozie i przenoszeniu zwierząt domowych utrzymujący je zobowiązani są stosować środki ochrony niezbędne dla bezpieczeństwa innych osób i zwierząt oraz dla utrzymania czystości w miejscach przeznaczonych do wspólnego lub publicznego użytku.

§ 22

1. Zwierzęta pozostawione bez opieki będą przewożone do schronisk dla bezdomnych zwierząt, a egzotyczne oddawane do ogrodów zoologicznych lub schronisk.
2. Kosztami postępowania o których mowa w pkt 1 zostanie obciążony właściciel jeżeli możliwa będzie jego identyfikacja.

§ 23

Zwierzęta padnięte powinny zostać zgłoszone przez właściciela do zakładu utylizacji lub do Straży Miejskiej jeśli nie można ustalić tożsamości osoby utrzymującej padnięte zwierzę.

Rozdział VI

Obszary podlegające obowiązkowi deratyzacji oraz terminy jej przeprowadzania

§ 24

Właściciele nieruchomości, których nieruchomości podlegają obowiązkowi deratyzacji są zobowiązani do przeprowadzania deratyzacji 2 razy w roku, w następujących terminach:

1. od dnia 1 do dnia 30 kwietnia,
2. od dnia 1 do dnia 30 września.

§ 25

Deratyzację przeprowadza się dwa razy w roku na całym obszarze administracyjnym Miasta Władysławowa.

Rozdział VII

Postanowienia końcowe

§ 26

Wykonanie uchwały powierza się Burmistrzowi Miasta Władysławowa.

§ 27

Kto nie wykonuje obowiązków określonych Regulaminem podlega karze grzywny, o czym stanowi art. 10 ustawy.

§ 28

Do wykonywania czynności kontrolnych w zakresie stosowania postanowień Regulaminu, uprawnieni są Strażnicy

Miejscy oraz osoby posiadające właściwe upoważnienia wydane przez Burmistrza Miasta Władysławowa.

Przewodniczący
Rady Miejskiej
Stefan Klein

2111

UCHWAŁA Nr XXXIV/175/2009
Rady Powiatu Człuchowskiego
z dnia 28 maja 2009 r.

w sprawie przekształcenia Samodzielnego Publicznego Zakładu Opieki Zdrowotnej w Człuchowie.

Działając na podstawie art. 12 pkt 11 ustawy z dnia 5 czerwca 1998 r. o samorządzie powiatowym (t.j. Dz. U. Z 2001 r. Nr 142 poz. 1592 ze zm.) oraz art. 36 ustawy z dnia 30 sierpnia 1991 r. o zakładach opieki zdrowotnej (t.j.: Dz. U z 2007 r. Nr 14 poz. 89 ze zm.) Rada Powiatu Człuchowskiego uchwala, co następuje:

§ 1

1. Dokonuje się przekształcenia Samodzielnego Publicznego Zakładu Opieki Zdrowotnej w Człuchowie przez wprowadzenie następujących zmian organizacyjnych:
 - 1) wprowadzenie w podstawowej opiece zdrowotnej opieki nocnej i świątecznej,
 - 2) likwidacja w ambulatoryjnej opiece specjalistycznej poradni dla dzieci oraz poradni chorób zakaźnych, odzwierzęcych i pasożytniczych, hepatologicznej i chorób jelitowych;
 - 1) utworzenie w ambulatoryjnej opiece specjalistycznej poradni psychologicznej i paliatywnej,
 - 2) utworzenie Gabinetu położniczo-ginekologicznego w Koczale w ramach Ambulatoryjnej Opieki Specjalistycznej na terenie powiatu człuchowskiego,
 - 3) likwidacja w Dziale Rehabilitacji poradni zaopatrzenia ortopedycznego,
 - 4) utworzenie w Dziale Rehabilitacji pracowni masażu,

- 5) poszerzenie Działu Diagnostyki Laboratoryjnej o Bank Krwi,
 - 6) zmiana nazwy „oddział noworodkowy” na „oddział neonatologiczny”,
 - 7) likwidacja oddziału dziennego terapii uzależnień od substancji psychoaktywnych,
 - 8) zmiana nazewnictwa „Hospitalizacja domowa, prowadzona przez oddziały Szpitala” na „Opieka środowiskowa, domowa”.
2. Wymienione powyżej zmiany stanowią podstawę do dokonania stosownych zmian w Statucie Samodzielnego Publicznego Zakładu Opieki Zdrowotnej w Człuchowie przez jego radę społeczną.

§ 2

Wykonanie uchwały powierza się Zarządowi Powiatu Człuchowskiego.

§ 3

Uchwała podlega ogłoszeniu w Dzienniku Urzędowym Województwa Pomorskiego i wchodzi w życie po upływie 14 dni od dnia jej ogłoszenia.

Przewodniczący
Rady Powiatu Człuchowskiego
Tadeusz Lisowski

2112

UCHWAŁA Nr 836/XXXV/09
Sejmiku Województwa Pomorskiego
z dnia 25 maja 2009 r.

w sprawie przekształcenia Wojewódzkiego Szpitala Specjalistycznego im. Janusza Korczaka w Słupsku.

Na podstawie art. 18 pkt 19 lit. f ustawy z dnia 5 czerwca 1998 r. o samorządzie województwa (t.j.: Dz. U. z 2001 r. Nr 142, poz. 1590, ze zm.¹) oraz art. 36 i art. 43 ust. 1 i 3 ustawy z dnia 30 sierpnia 1991 r. o zakładach opieki zdrowotnej (t.j. Dz. U z 2007 r. Nr 14, poz. 89²) Sejmik Województwa Pomorskiego uchwala, co następuje:

§ 1

1. Przekształca się Wojewódzki Szpital Specjalistyczny im. Janusza Korczaka w Słupsku poprzez dokonanie zmian organizacyjnych polegających na likwidacji Pracowni Psychologicznej.
2. Termin zakończenia działalności pracowni, o której mowa w ust. 1 upływa z okresem 3 miesięcy od dnia podjęcia niniejszej uchwały.
3. Dalsze nieprzerwane udzielanie świadczeń zdrowotnych w zakresie tożsamym z likwidowaną Pracownią Psychologiczną zapewnią:

- 1) Wojewódzki Ośrodek Ruchu Drogowego, Słupsk, ul. Mierosławskiego 19,
- 2) Centrum Badanie Kierowców, Pracownia Psychologiczna, Słupsk ul. Piłsudskiego 74
- 3) Lekarska Spółdzielnia Pracy „Karina”, Słupsk, ul. Plac Dąbrowskiego 6.

§ 2

Niniejsza uchwała podlega ogłoszeniu w Dzienniku Urzędowym Województwa Pomorskiego.

§ 3

Uchwała wchodzi w życie po upływie 14 dni od dnia ogłoszenia.

Przewodniczący
Sejmiku Województwa Pomorskiego
Brunon Synak

1 zm. z 2002 r. Dz. U. Nr 23, poz. 220, Nr 62, poz. 558, Nr 153, poz. 1271, Nr 214, poz. 1806, z 2003 r. Nr 162, poz. 1568, z 2004 r. Nr 102, poz. 1055, Nr 116, poz. 1206, Nr 167 poz. 1759, z 2006 r. Nr 126 poz. 875, Nr 227 poz. 1658, z 2007 r. Nr 173

poz. 1218, z 2008 r. Nr 180 poz. 1111, Nr 216 poz. 1370, Nr 223 poz. 1458.

2 zm. z 2006 r. Dz. U. Nr 143, poz. 1032, Nr 191, poz. 1410, z 2007 r. Nr 123, poz. 849, Nr 166, poz. 1172, Nr 176, poz. 1240, Nr 181, poz. 1290, z 2008 r. Dz. U. Nr 171, poz. 1056, Nr 234 poz. 1570.

2113

UCHWAŁA Nr 847/XXXV/09 Sejmiku Województwa Pomorskiego z dnia 25 maja 2009 r.

w sprawie określenia rodzaju świadczeń pomocy zdrowotnej dla nauczycieli szkół i placówek prowadzonych przez Samorząd Województwa Pomorskiego oraz warunków i sposobu ich przyznawania.

Na podstawie art. 18 pkt 20 ustawy z dnia 5 czerwca 1998 r. o samorządzie województwa (t.j. Dz. U. z 2001 r. Nr 142, poz. 1590, ze zm.: Dz. U. z 2002 r. Nr 23, poz. 220, Nr 62, poz. 558, Nr 153, poz. 1271, Nr 214, poz. 1806, Dz. U. z 2003 r. Nr 162, poz. 1568, Dz. U. z 2004 r. Nr 102, poz. 1055, Nr 116, poz. 1206, Dz. U. z 2006 r. Nr 126, poz. 875, Nr 227, poz. 1658, Dz. U. z 2007 r. Nr 173, poz. 1218, Dz. U. z 2008 r. Nr 180 poz. 1111, Dz. U. Nr 216, poz. 1370, Nr 223, poz. 1458) oraz art. 72 ust. 1 i ust. 4 w związku z art. 91d pkt 1 ustawy z dnia 26 stycznia 1982 r. Karta Nauczyciela (t.j. Dz. U. z 2006 r. Nr 97 poz. 674, ze zm.: Dz. U. z 2006 r. Nr 170, poz. 1218, Nr 220, poz. 1600, Dz. U. z 2007 r. Nr 17, poz. 95, Nr 80, poz. 542, Nr 102, poz. 689, Nr 158, poz. 1103, Nr 176, poz. 1238, Nr 191, poz. 1369, Nr 247, poz. 1821, Dz. U. z 2008 r. Nr 145, poz. 917, Nr 227 poz. 1505, Dz. U. z 2009 r. Nr 1 poz. 1) Sejmik Województwa Pomorskiego uchwala, co następuje:

§ 1

1. W budżecie Województwa Pomorskiego przeznaczają się środki finansowe na pomoc zdrowotną dla nauczycieli, o których mowa w art. 72 ust. 1 i ust. 4 ustawy – Karta Nauczyciela.
2. Środkami, o których mowa w ust. 2, dysponuje Dyrektor danej szkoły/placówki oświatowej.

§ 2

1. W ramach pomocy zdrowotnej dla nauczycieli przeznaczają się środki finansowe na następujące świadczenia:
 - 1) dofinansowanie kosztów leczenia specjalistycznego,
 - 2) dofinansowanie kosztów badań diagnostycznych,
 - 3) dofinansowanie zakupu leków i innych środków medycznych.
2. Wysokość przyznanego świadczenia na pomoc zdrowotną uzależniona jest od:
 - 1) sytuacji materialnej nauczyciela i jego rodziny,
 - 2) kosztów leczenia udokumentowanego rachunkami, fakturami wystawionymi na nauczyciela.
3. Pomoc zdrowotna udzielana jest w formie jednorazowego, bezzwrotnego zasiłku pieniężnego zgodnie z ust. 1.
4. Pomoc zdrowotna jest udzielana w ramach posiadanych środków finansowych, przewidzianych w planie finansowym szkoły/placówki.

§ 3

1. Przyznanie pomocy zdrowotnej odbywa się na pisemny wniosek zainteresowanego nauczyciela (załącznik Nr 1 do uchwały) z zastrzeżeniem ust. 2.
2. Wniosek (pisemny) o przyznanie nauczycielowi pomocy zdrowotnej może złożyć również przełożony nauczyciela, przedstawiciel związków zawodowych, rada pedagogiczna, osoba upoważniona przez nauczyciela, jeżeli nauczyciel

nie jest zdolny osobiście do podejmowania czynności w tym zakresie (załącznik Nr 2 do uchwały).

3. Do wniosku należy dołączyć:

- 1) dokumenty potwierdzające poniesione koszty leczenia z ostatnich trzech miesięcy poprzedzających złożenie wniosku (rachunki, faktury wystawione na nauczyciela)
- 2) oświadczenie o łącznych dochodach netto wszystkich członków rodziny osoby, której ma być przyznana pomoc zdrowotna, wspólnie zamieszkujących i prowadzących gospodarstwo domowe, w roku poprzedzającym złożenie wniosku, w przeliczeniu na 1 osobę w gospodarstwie domowym.

4. Nauczyciel może ubiegać się o pomoc zdrowotną raz w roku, w szczególnie uzasadnionych przypadkach świadczenie zdrowotne może być przyznane ponownie w danym roku.
5. Wniosek o przyznanie pomocy zdrowotnej należy złożyć do dyrektora danej szkoły/placówki oświatowej.
6. Dyrektor danej szkoły/placówki oświatowej prowadzi rejestr wniosków o przyznanie pomocy zdrowotnej dla nauczycieli.

§ 4

1. W celu rozpatrzenia i zaopiniowania wniosków o których mowa w § 3 dyrektor szkoły/placówki oświatowej powołuje Komisję w składzie:
 - 1) dwóch nauczycieli danej szkoły/placówki, komisja spośród siebie wybiera Przewodniczącego na swoim pierwszym posiedzeniu,
 - 2) po jednym przedstawicielu związków zawodowych, działających na terenie danej szkoły/placówki,
 - 3) jeden przedstawiciel nauczycieli – emerytów.
2. Wnioski rozpatrywane są przez Komisję, o której mowa w ust. 1 w terminie 30 dni od dnia złożenia wniosku przez wnioskującego.
3. Komisja o której mowa w ust. 1 sporządza protokół z posiedzenia, w którym przedstawia opinie dotyczące wysokości pomocy zdrowotnej. Protokół przekazuje dyrektorowi.
4. Opinie Komisji jest przyjmowana zwykłą większością głosów, przy udziale co najmniej ½ składu komisji. W przypadku równej liczby głosów rozstrzyga głos Przewodniczącego.
5. Ostateczną decyzję o przyznaniu pomocy zdrowotnej dla nauczycieli i ich wysokości podejmuje dyrektor szkoły/placówki, po zapoznaniu się z opinią komisji w terminie 7 dni roboczych od dnia jej posiedzenia.
6. Dyrektor szkoły/placówki powiadamia pisemnie wnioskującego o przyznaniu bądź odmowie przyznania pomocy zdrowotnej.
7. Odmowa przyznania pomocy zdrowotnej winna zawierać uzasadnienie.

8. W terminie 14 dni roboczych od powiadomienia wnioskującego o przyznaniu pomocy zdrowotnej, przyznana pomoc zdrowotna wpłacana jest na konto wskazane przez nauczyciela lub w innej uzgodnionej formie.

§ 5

Wykonanie uchwały powierza się Zarządowi Województwa Pomorskiego.

§ 6

Uchwała wchodzi w życie po upływie 14 dni od ogłoszenia w Dzienniku Urzędowym Województwa Pomorskiego.

Przewodniczący
Sejmiku Województwa Pomorskiego
Brunon Synak

Załącznik nr 1
do Uchwały Nr 847/XXXV/09
Sejmiku Województwa Pomorskiego
z dnia 25 maja 2009 r.

WNIOSEK O PRYZNANIE POMOCY ZDROWOTNEJ

I. Wnioskodawca:

1. Imię i Nazwisko

2. Miejsce zamieszkania:

Kod pocztowy.....

Miejscowość

Ulica.....

3. Uzasadnienie wniosku:

.....
.....
.....

4. Przyznanej pomocy zdrowotnej proszę przekazać na konto

nr:.....

5. Wykaz załączników:

1) za wiadczenie lekarskie (uwzględniając zapisy ustawy o ochronie danych osobowych)

2) dokumenty potwierdzające poniesione koszty leczenia z ostatnich trzech miesięcy:

rachunki, faktury wystawione na nauczyciela,

3) o wiadczenie o dochodach przypadających na jednego członka rodziny

4) inne.....

6. Oświadczam, że dane zawarte we wniosku i załącznikach są zgodne z prawdą.

.....

(data i podpis wnioskodawcy)

II. Komisja:

1. Opinie Komisji:

.....
.....
.....

2. Podpisy członków komisji:

.....
.....
.....
.....

3. Data rozpatrzenia wniosku:.....

III. Decyzja Dyrektora:.....
.....
(w przypadku odmowy przyznania pomocy zdrowotnej – uzasadnienie)

Załącznik nr 2
do Uchwały Nr 847/XXXV/09
Sejmiku Województwa Pomorskiego
z dnia 25 maja 2009 r.

WNIOSEK O PRYZNANIE POMOCY ZDROWOTNEJ

I. Oznaczenie Wnioskodawcy

.....
.....

II. Imię i Nazwisko osoby której ma być przyznana pomoc zdrowotna

.....

1. Miejsce zamieszkania:

Kod pocztowy.....

Miejscowość

Ulica.....

2. Uzasadnienie wniosku:

.....
.....
.....

3. Przyznanej pomocy zdrowotnej proszę przekazać na konto

nr:.....

4. Wykaz załączników:

1) za świadczenie lekarskie (uwzględniając zapisy ustawy o ochronie danych osobowych),

2) dokumenty potwierdzające poniesione koszty leczenia z ostatnich trzech miesięcy:
rachunki, faktury wystawione na nauczyciela,

3) o świadczeniu o dochodach przypadających na jednego członka rodziny,

4) inne.....

5. Oświadczam, że dane zawarte we wniosku i załącznikach są zgodne z prawdą.

.....
(data i podpis wnioskodawcy)

III. Komisja:

1. Opinie Komisji:

.....
.....
.....

2. Podpisy członków komisji:

.....
.....
.....

3. Data rozpatrzenia wniosku:.....

IV. Decyzja Dyrektora:.....

.....
(w przypadku odmowy przyznania pomocy zdrowotnej – uzasadnienie)

2114

UCHWAŁA Nr 850/XXXV/09
Sejmiku Województwa Pomorskiego
z dnia 25 maja 2009 r.

w sprawie zmiany budżetu województwa pomorskiego na 2009 rok.

Na podstawie art. 18 pkt 6 i pkt 19 lit. d ustawy z dnia 5 czerwca 1998 r. o samorządzie województwa (Dz. U. z 2001 r. Nr 142, poz. 1590 ze zm.: z roku 2002 Nr 23, poz. 220, Nr 62, poz. 558, Nr 153, poz. 1271, Nr 214, poz. 1806, z roku 2003 Nr 162, poz. 1568, z 2004 r. Nr 102, poz. 1055, Nr 116, poz. 1206, z roku 2006 Nr 126 poz. 875, Nr 227, poz. 1658, z roku 2007 Nr 173, poz. 1218, z roku 2008 Nr 180, poz. 1111, Nr 216, poz. 1370) oraz art. 165, art. 184, art. 188 ust 2 i art. 195 ust 2 ustawy z dnia 30 czerwca 2005 r. o finansach publicznych (Dz. U. Nr 249, poz. 2104, zm. z 2005 r. nr 169, poz. 1420, zm. z 2006 r. nr 45, poz. 319, nr 104 poz. 708, nr 187 poz. 1381, nr 170 poz. 1217, nr 170 poz. 1218, nr 249 poz. 1832, zm. z 2007 r. nr 88 poz. 587, nr 115, poz. 791, nr 140, poz. 984, nr 82, poz. 560, zm. z 2008 r. nr 180, poz. 1112., nr 209, poz. 1317, nr 216, poz. 1370, nr 227, poz. 1505, z 2009 r., nr 19 poz. 100); Sejmik Województwa uchwala, co następuje:

§ 1

W uchwale Nr 685/XXX/08 Sejmiku Województwa Pomorskiego z dnia 29 grudnia 2008 r. w sprawie uchwalenia budżetu województwa pomorskiego na 2009 r., ze zm.), wprowadza się następujące zmiany:

- treść § 1 otrzymuje brzmienie:
„§ 1. Dochody budżetu województwa w wysokości 981 039 000 zł (zmniejszenie o kwotę 2 947 314 zł), zgodnie z załącznikiem nr 1, w tym:
1) dochody bieżące – kwota 702 139 110 zł,
2) dochody majątkowe – kwota 278 899 890 zł.”;
- treść załącznika nr 1 zmienia się odpowiednio do treści załącznika nr 1 do niniejszej uchwały;
- treść § 2 otrzymuje brzmienie:
„§ 2.1. Wydatki budżetu województwa w wysokości 1 293 205 018 zł (zmniejszenie o kwotę 3 447 314 zł), zgodnie z załącznikiem nr 2, w tym:
1) wydatki bieżące – kwota 656 449 658 zł,
2) wydatki majątkowe – kwota 636 755 360 zł.
2. Limity wydatków na Wieloletnie Programy Inwestycyjne, zgodnie z załącznikiem nr 2a.
3. Wydatki na programy i projekty realizowane ze środków pochodzących z budżetu Unii Europejskiej oraz innych środków ze źródeł zagranicznych, niepodlegających zwrotowi, zgodnie z załącznikiem nr 2b.”;
- treść załącznika nr 2, 2a, 2b zmienia się odpowiednio do treści załącznika nr 2, 2a, 2b do niniejszej uchwały;
- treść § 3 otrzymuje brzmienie:
„§ 3. 1. Przychody budżetu województwa w wysokości 323 917 018 zł (zmniejszenie o kwotę 500 000 zł) i rozchody budżetu województwa w wysokości 11 751 000 zł, (bez zmian) zgodnie z załącznikiem nr 3.
2. Źródłem pokrycia deficytu w kwocie 312 166 018 zł są przychody województwa.”
- treść załącznika nr 3 zmienia się odpowiednio do treści załącznika nr 3 do niniejszej uchwały;

7. treść § 4 otrzymuje brzmienie:

„§ 4 W budżecie tworzy się:

- REZERWĘ OGÓLNA – kwota 3 726 207 zł;
 - REZERWY CELOWE – kwota 11 986 382 zł, w tym:
 - REZERWY NA ZADANIA BIEŻĄCE
kwota 4 213 166 zł:
— Zadania z zakresu zarządzania kryzysowego
kwota 20 000 zł,
— Aplikacja projektów nieinwestycyjnych realizowanych ze środków UE i innych źródeł zagranicznych
kwota 500 000 zł,
— Zadania oświatowe
kwota 793 166 zł,
— Transport metropolitarny
kwota 100 000 zł,
— Zadania z zakresu restrukturyzacji służby zdrowia
kwota 2 800 000 zł,
 - REZERWY NA ZADANIA INWESTYCYJNE
kwota 7 773 216 zł:
— Zadania z zakresu bezpieczeństwa publicznego
kwota 520 000 zł,
— Przejście komunikacyjne łączące nabrzeża Motławy
kwota 1 500 000 zł,
— Przygotowanie dokumentacji dotyczącej termomodernizacji obiektów będących własnością Samorządu Województwa
kwota 1 500 000 zł,
— Aplikacja projektów inwestycyjnych realizowanych ze środków UE i innych źródeł zagranicznych
kwota 2 583 216 zł,
— Zadania z zakresu transportu
kwota 1 670 000 zł.”
8. treść załącznika nr 5a, 5b, 6, 10 zmienia się odpowiednio do treści załącznika nr 4, 5, 6, 7 do niniejszej uchwały.

§ 2

Uchwała wchodzi w życie z dniem podjęcia i podlega publikacji w Dzienniku Urzędowym Województwa Pomorskiego.

Przewodniczący
Sejmiku Województwa Pomorskiego
Brunon Synak

- uchwałą Zarządu Woj. Pomorskiego nr 02/174/09 z dnia 06.01.2009 r, uchwałą Zarządu Woj. Pomorskiego nr 39/177/09 z dnia 20.01.2009 r, uchwałą Zarządu Woj. Pomorskiego nr 60/179/09 z dnia 27.01.2009 r., uchwałą Sejmiku Woj. Pomorskiego nr 746/XXXII/09 z dnia 23.02.2009 r, uchwałą Zarządu Woj. Pomorskiego nr 181/187/09 z dnia 24.02.2009 r., uchwałą Zarządu Woj. Pomorskiego nr 209/189/09 z dnia 03.03.2009 r., uchwałą Zarządu Woj. Pomorskiego nr 263/193/09 z dnia 12.03.2009 r., uchwałą Sejmiku Woj. Pomorskiego nr 806/XXXIII/09 z dnia 30.02.2009 r., uchwałą Zarządu Woj. Pomorskiego nr 359/199/09 z dnia 31.03.2009 r., uchwałą Zarządu Woj. Pomorskiego nr 402/203/09 z dnia 14.04.2009 r., uchwałą Sejmiku Woj. Pomorskiego nr 823/XXXIV/09 z dnia 27.04.2009 r., uchwałą Zarządu Woj. Pomorskiego nr 482/209/09 z dnia 28.04.2009 r., uchwałą Zarządu Woj. Pomorskiego nr 541/212/09 z dnia 07.05.2009 r.

Załącznik nr 1
do uchwały nr 850/XXXV/09
Sejmiku Woj. Pomorskiego
z dnia 25 maja 2009 roku

**ZMIANY PLANU DOCHODÓW WOJEWÓDZTWA
POMORSKIEGO NA 2009 ROK**

| Dział/ Rozdział/ Paragraf | Plan przed zmianami | | W tym zadania | | Zmiana planu: zadania | | Plan po zmianach ogółem | | W tym zadania | |
|---|---------------------|---------------|---------------|---------------|-----------------------|---------|-------------------------|---------------|---------------|--|
| | ogółem | zlecone | własne | zlecone | własne | zlecone | zmianach ogółem | własne | zlecone | |
| 150 Przetwórstwo przemysłowe | 2 527 445,00 | 0,00 | 2 527 445,00 | 0,00 | 1 860,00 | 0,00 | 2 529 305,00 | 2 529 305,00 | 0,00 | |
| 15011 Rozwój przeds. biorocz. ci | 528 445,00 | 0,00 | 528 445,00 | 0,00 | 260,00 | 0,00 | 528 705,00 | 528 705,00 | 0,00 | |
| 0908 Odsetki od dotacji wykorzystanych | 28 000 | 0 | 28 000 | 0 | 260 | 0 | 28 260 | 28 260 | 0 | |
| niezgodnie z przeznaczeniem lub pobranych w nadmiernej wysokości | | | | | | | | | | |
| 15013 Rozwój kadr nowoczesnej gospodarki i przeds. biorocz. ci | 0,00 | 0,00 | 0,00 | 0,00 | 1 600,00 | 0,00 | 1 600,00 | 1 600,00 | 0,00 | |
| 0908 Odsetki od dotacji wykorzystanych | 0 | 0 | 0 | 0 | 170 | 0 | 170 | 170 | 0 | |
| niezgodnie z przeznaczeniem lub pobranych w nadmiernej wysokości | | | | | | | | | | |
| 0909 Odsetki od dotacji wykorzystanych | 0 | 0 | 0 | 0 | 30 | 0 | 30 | 30 | 0 | |
| niezgodnie z przeznaczeniem lub pobranych w nadmiernej wysokości | | | | | | | | | | |
| 2918 Wpływy ze zwrotów dotacji wykorzystanych | 0 | 0 | 0 | 0 | 1 190 | 0 | 1 190 | 1 190 | 0 | |
| niezgodnie z przeznaczeniem lub pobranych w nadmiernej wysokości | | | | | | | | | | |
| 2919 Wpływy ze zwrotów dotacji wykorzystanych | 0 | 0 | 0 | 0 | 210 | 0 | 210 | 210 | 0 | |
| niezgodnie z przeznaczeniem lub pobranych w nadmiernej wysokości | | | | | | | | | | |
| 600 Transport i łączność | 35 195 450,00 | 26 500 000,00 | 8 695 450,00 | 26 500 000,00 | 400 000,00 | 0,00 | 35 595 450,00 | 9 095 450,00 | 26 500 000,00 | |
| 60013 Drogi publiczne wojewódzkie | 7 436 376,00 | 0,00 | 7 436 376,00 | 0,00 | 400 000,00 | 0,00 | 7 836 376,00 | 7 836 376,00 | 0,00 | |
| 6300 Wpływy z tytułu pomocy finansowej udzielanej mi. dz. jednostkami samorządu terytorialnego na dofinansowanie własnych zadań inwestycyjnych i zakupów inwestycyjnych | 6 032 376 | 0 | 6 032 376 | 0 | 400 000 | 0 | 6 432 376 | 6 432 376 | 0 | |
| 750 Administracja publiczna | 13 213 144,00 | 1 334 000,00 | 11 879 144,00 | 1 334 000,00 | 130 000,00 | 0,00 | 13 343 144,00 | 12 009 144,00 | 1 334 000,00 | |
| 75018 Urzędy marszałkowskie | 11 875 644,00 | 0,00 | 11 875 644,00 | 0,00 | 130 000,00 | 0,00 | 12 005 644,00 | 12 005 644,00 | 0,00 | |
| 0920 Pozostałe odsetki | 0 | 0 | 0 | 0 | 100 000 | 0 | 100 000 | 100 000 | 0 | |
| 2440 Dotacje otrzymane z funduszy celowych na | 30 000 | 0 | 30 000 | 0 | 30 000 | 0 | 60 000 | 60 000 | 0 | |

| Dział/ Rozdział/ Paragraf | Plan przed zmian ogółem | | W tym zadania własne | | Zmiana planu: zadania własne | | Plan po zmianach ogółem | | W tym zadania własne | | zlecone | |
|---------------------------|-------------------------|--------------------|----------------------|-------------------|------------------------------|-------------------|-------------------------|--------------------|----------------------|-------------------|-------------------|-------------------|
| | zrealizacja zadań | zrealizacja zadań | zrealizacja zadań | zrealizacja zadań | zrealizacja zadań | zrealizacja zadań | zrealizacja zadań | zrealizacja zadań | zrealizacja zadań | zrealizacja zadań | zrealizacja zadań | zrealizacja zadań |
| 756 | 306 324 778,00 | 306 324 778,00 | 0,00 | 0,00 | -2 382 044,00 | 0,00 | 303 942 734,00 | 303 942 734,00 | 0,00 | 0,00 | 0,00 | 0,00 |
| 75623 | 305 224 778,00 | 305 224 778,00 | 0,00 | 0,00 | -2 382 044,00 | 0,00 | 302 842 734,00 | 302 842 734,00 | 0,00 | 0,00 | 0,00 | 0,00 |
| 758 | 252 135 827 | 252 135 827 | 0 | 0 | -2 382 044 | 0 | 249 753 783 | 249 753 783 | 0 | 0 | 0 | 0 |
| 75814 | 555 692 739,00 | 555 692 739,00 | 0,00 | 0,00 | -1 332 593,00 | 0,00 | 554 360 146,00 | 554 360 146,00 | 0,00 | 0,00 | 0,00 | 0,00 |
| 0900 | 5 729 600,00 | 5 729 600,00 | 0,00 | 0,00 | -1 332 593,00 | 0,00 | 4 397 007,00 | 4 397 007,00 | 0,00 | 0,00 | 0,00 | 0,00 |
| 0920 | 5 404 259 | 5 404 259 | 0 | 0 | -1 465 186 | 0 | 3 939 073 | 3 939 073 | 0 | 0 | 0 | 0 |
| 0970 | 325 341 | 325 341 | 0 | 0 | 46 593 | 0 | 371 934 | 371 934 | 0 | 0 | 0 | 0 |
| 2910 | 0 | 0 | 0 | 0 | 80 000 | 0 | 80 000 | 80 000 | 0 | 0 | 0 | 0 |
| 853 | 1 863 363,00 | 1 551 363,00 | 312 000,00 | 312 000,00 | 3 400,00 | 0,00 | 1 866 763,00 | 1 554 763,00 | 0,00 | 0,00 | 0,00 | 0,00 |
| 85395 | 225 000,00 | 225 000,00 | 0,00 | 0,00 | 3 400,00 | 0,00 | 228 400,00 | 228 400,00 | 0,00 | 0,00 | 0,00 | 0,00 |
| 0908 | 26 750 | 26 750 | 0 | 0 | 340 | 0 | 27 090 | 27 090 | 0 | 0 | 0 | 0 |
| 0909 | 8 250 | 8 250 | 0 | 0 | 60 | 0 | 8 310 | 8 310 | 0 | 0 | 0 | 0 |
| 2918 | 145 500 | 145 500 | 0 | 0 | 2 550 | 0 | 148 050 | 148 050 | 0 | 0 | 0 | 0 |
| 2919 | 44 500 | 44 500 | 0 | 0 | 450 | 0 | 44 950 | 44 950 | 0 | 0 | 0 | 0 |
| 900 | 16 100,00 | 16 100,00 | 0,00 | 0,00 | 232 063,00 | 0,00 | 248 163,00 | 248 163,00 | 0,00 | 0,00 | 0,00 | 0,00 |
| 90019 | 5 100,00 | 5 100,00 | 0,00 | 0,00 | 230 000,00 | 0,00 | 235 100,00 | 235 100,00 | 0,00 | 0,00 | 0,00 | 0,00 |
| 2440 | 0,00 | 0,00 | 0,00 | 0,00 | 230 000 | 0 | 230 000 | 230 000 | 0 | 0 | 0 | 0 |
| 90095 | 0,00 | 0,00 | 0,00 | 0,00 | 2 063,00 | 0,00 | 2 063,00 | 2 063,00 | 0,00 | 0,00 | 0,00 | 0,00 |
| 2440 | 0,00 | 0,00 | 0,00 | 0,00 | 2 063 | 0 | 2 063 | 2 063 | 0 | 0 | 0 | 0 |
| BUD ET OGÓŁEM: | 983 986 314 | 912 813 854 | 71 172 460 | 71 172 460 | -2 947 314 | 0 | 981 039 000,00 | 909 866 540 | 0 | 0 | 0 | 71 172 460 |

Załącznik nr 2
do uchwały nr 850/XXXV/09
Sejmiku Woj. Pomorskiego
z dnia 25 maja 2009 roku

ZMIANY PLANU WYDATKÓW WOJEWÓDZTWA POMORSKIEGO NA 2009 ROK

| Dział/ Rozdział/ Paragraf | | Plan przed zmianami | Zmiana planu | Plan po zmianach |
|---------------------------|---|----------------------|-------------------|----------------------|
| | | ogółem | | ogółem |
| 150 | Przetwórstwo przemysłowe | 184 523 671 | 751 860 | 185 275 531 |
| 15011 | Rozwój przedsiębiorczości | 137 331 569 | 750 260 | 138 081 829 |
| | POZOSTAŁE WYDATKI BIECIE | 479 000 | 260 | 479 260 |
| | WYDATKI MAJTKOWE | 117 583 405 | 750 000 | 118 333 405 |
| 15013 | Rozwój kadr nowoczesnej gospodarki i przedsiębiorczości | 43 464 102 | 1 600 | 43 465 702 |
| | DOTACJE BIECIE | 38 853 846 | 1 400 | 38 855 246 |
| | POZOSTAŁE WYDATKI BIECIE | 3 122 678 | 200 | 3 122 878 |
| 15095 | Pozostała działalność | 3 728 000 | 0 | 3 728 000 |
| | POZOSTAŁE WYDATKI BIECIE | 972 000 | -50 000 | 922 000 |
| | WYDATKI MAJTKOWE | 2 650 000 | 50 000 | 2 700 000 |
| 600 | Transport i łączność | 364 529 072 | 900 000 | 365 429 072 |
| 60004 | Lokalny transport zbiorowy | 145 700 | 500 000 | 645 700 |
| | DOTACJE BIECIE | 145 700 | 500 000 | 645 700 |
| 60013 | Drogi publiczne wojewódzkie | 236 423 428 | 400 000 | 236 823 428 |
| | WYDATKI MAJTKOWE | 179 119 025 | 400 000 | 179 519 025 |
| 630 | Turystyka | 14 910 043 | 28 353 | 14 938 396 |
| 63095 | Pozostała działalność | 13 645 043 | 28 353 | 13 673 396 |
| | POZOSTAŁE WYDATKI BIECIE | 472 000 | 28 353 | 500 353 |
| 700 | Gospodarka mieszkaniowa | 3 680 000 | 100 000 | 3 780 000 |
| 70005 | Gospodarka gruntami i nieruchomościami | 3 580 000 | 100 000 | 3 680 000 |
| | DOTACJE BIECIE | 0 | 100 000 | 100 000 |
| 720 | Informatyka | 2 701 212 | -1 191 212 | 1 510 000 |
| 72095 | Pozostała działalność | 2 701 212 | -1 191 212 | 1 510 000 |
| | WYNAGRODZENIA I POCHODNE | 81 563 | -81 563 | 0 |
| | POZOSTAŁE WYDATKI BIECIE | 1 109 649 | -1 109 649 | 0 |
| 750 | Administracja publiczna | 90 297 366 | -105 000 | 90 192 366 |
| 75017 | Samorządowe sejmiki województwa | 1 118 950 | -35 000 | 1 083 950 |
| | POZOSTAŁE WYDATKI BIECIE | 1 118 950 | -35 000 | 1 083 950 |
| 75018 | Urząd marszałkowski | 83 726 842 | 30 000 | 83 756 842 |
| | POZOSTAŁE WYDATKI BIECIE | 31 731 456 | 30 000 | 31 761 456 |
| 75075 | Promocja jednostek samorządu terytorialnego | 2 020 000 | -100 000 | 1 920 000 |
| | POZOSTAŁE WYDATKI BIECIE | 2 015 000 | -100 000 | 1 915 000 |
| 758 | Różne rozliczenia | 20 397 589 | -4 685 000 | 15 712 589 |
| 75818 | Rezerwy ogólne i celowe | 20 397 589 | -4 685 000 | 15 712 589 |
| | POZOSTAŁE WYDATKI BIECIE | 8 624 373 | -685 000 | 7 939 373 |
| | WYDATKI MAJTKOWE | 11 773 216 | -4 000 000 | 7 773 216 |
| 801 | Oświata i wychowanie | 26 593 000 | 1 191 212 | 27 784 212 |
| 80147 | Biblioteki pedagogiczne | 7 090 615 | 1 191 212 | 8 281 827 |
| | WYNAGRODZENIA I POCHODNE | 4 865 915 | 81 563 | 4 947 478 |
| | POZOSTAŁE WYDATKI BIECIE | 1 318 700 | 1 109 649 | 2 428 349 |
| 851 | Ochrona zdrowia | 179 197 424 | -560 927 | 178 636 497 |
| 85121 | Lecznictwo ambulatoryjne | 1 000 000 | -560 927 | 439 073 |
| | WYDATKI MAJTKOWE | 1 000 000 | -560 927 | 439 073 |
| 853 | Pozostałe zadania w zakresie polityki społecznej | 132 687 623 | 3 400 | 132 691 023 |
| 85395 | Pozostała działalność | 120 925 484 | 3 400 | 120 928 884 |
| | DOTACJE BIECIE | 117 754 579 | 3 000 | 117 757 579 |
| | POZOSTAŁE WYDATKI BIECIE | 785 553 | 400 | 785 953 |
| 900 | Gospodarka komunalna i ochrona środowiska | 18 937 904 | 0 | 18 937 904 |
| 90019 | Wpływy i wydatki związane z gromadzeniem odpadów z opłat i kar za korzystanie ze środowiska | 327 312 | 0 | 327 312 |
| Dział/ Rozdział/ Paragraf | | Plan przed zmianami | Zmiana planu | Plan po zmianach |
| | | ogółem | | ogółem |
| | POZOSTAŁE WYDATKI BIECIE | 311 312 | 0 | 311 312 |
| 921 | Kultura i ochrona dziedzictwa narodowego | 110 065 806 | 120 000 | 110 185 806 |
| 92106 | Teatry | 48 612 683 | 85 000 | 48 697 683 |
| | DOTACJE BIECIE | 29 655 000 | 85 000 | 29 740 000 |
| 92118 | Muzea | 30 036 849 | 35 000 | 30 071 849 |
| | DOTACJE BIECIE | 16 527 330 | 35 000 | 16 562 330 |
| BUDŻET OGÓŁEM : | | 1 296 652 332 | -3 447 314 | 1 293 205 018 |

Załącznik nr 2a
do Uchwały Nr 850/XXV/09
Sejmiku Woj. Pomorskiego
z dnia 25 maja 2009 roku

WIELOLETNI PROGRAM INWESTYCYJNY

| Lp. | PROGRAM | NAKŁADY NA ZADANIE WG RÓDŹŃ FINANSOWANIA (w PLN) | | | | | |
|-----------------------|--|--|----------------------|------------------------|-------------|-------------|------------|
| | | różno finansowania | wskałnik struktury | czne nakłady finansowe | 2009 | 2010 | 2011 |
| 1 | RPO | bud et pa stwa | 0,7% | 5 966 265 | | | |
| | | rodki własne województwa | 34,0% | 285 548 121 | 78 896 568 | 97 576 027 | 41 000 783 |
| | | rodki UE | 61,9% | 520 183 660 | | | |
| | | w tym: rodki UE ujęte w budżecie woj. | - | 78 329 220 | 27 340 029 | 36 233 727 | 10 986 315 |
| | | inne | 3,4% | 28 444 473 | | | |
| | w tym: inne ujęte w budżecie woj. | - | 300 000 | 300 000 | | | |
| | ú CZYNIE | 100,0% | 840 142 519 | | | | |
| 2 | WIELOLETNIE PROGRAMY INWESTYCYJNE OBJĘTE MFEOG I NMF ORAZ PROGRAMAMI OPERACYJNYMI POZA RPO I ZPORR | bud et pa stwa | 0,0% | 0 | | | |
| | | rodki własne województwa | 13,6% | 13 648 166 | 4 143 587 | 2 679 445 | 3 397 258 |
| | | rodki UE i MFEOG/NMF | 72,6% | 72 973 027 | | | |
| | | inne | 13,9% | 13 933 958 | | | |
| | | ú CZYNIE | 100,0% | 100 555 151 | | | |
| | bud et pa stwa | 0,6% | 5 966 265 | | | | |
| | rodki własne województwa | 29,6% | 299 196 287 | 83 040 155 | 100 255 472 | 44 398 041 | |
| | rodki UE i MFEOG/NMF | 58,7% | 593 156 687 | | | | |
| | w tym: rodki UE ujęte w budżecie woj. | - | 78 329 220 | 27 340 029 | 36 233 727 | 10 986 315 | |
| | inne | 4,2% | 42 378 431 | | | | |
| | w tym: inne ujęte w budżecie woj. | - | 300 000 | 300 000 | | | |
| | ú CZYNIE | 100,0% | 1 009 882 890 | | | | |
| 3 | WPI BEZ DOFINANSOWANIA Z UE | bud et pa stwa | 38,8% | 213 203 935 | | | |
| | | rodki własne województwa | 57,5% | 315 987 675 | 157 786 865 | 63 915 216 | 13 248 167 |
| | | rodki UE | 0,0% | 0 | | | |
| | | inne | 3,6% | 20 041 099 | | | |
| | | w tym: inne ujęte w budżecie woj. | - | 5 800 000 | 5 800 000 | | |
| | ú CZYNIE | 100,0% | 549 232 709 | | | | |
| ú CZYNIE 1+2+3 | | bud et pa stwa | 14,7% | 219 170 200 | | | |
| | | rodki własne województwa | 41,3% | 615 183 962 | 240 827 020 | 164 170 688 | 57 646 208 |
| | | rodki UE i MFEOG/NMF | 39,8% | 593 156 687 | | | |
| | | w tym: rodki UE ujęte w budżecie woj. | - | 78 329 220 | 27 340 029 | 36 233 727 | 10 986 315 |
| | | inne | 4,2% | 62 419 530 | | | |
| | w tym: inne ujęte w budżecie woj. | - | 6 100 000 | 6 100 000 | | | |
| | ú CZYNIE | 100,0% | 1 489 930 379 | | | | |

WIELOLETNIE PROGRAMY INWESTYCYJNE w ramach RPO

| Lp. | nazwa programu | cel programu | nazwa zadania | DZIEDZINA INTERWENCJI KLASYFIKACJA BUD ETOWA | okres realizacji zadania | jednostka organizacyjna realizująca zadanie | NAKŁADY NA ZADANIE WG RÓDEŃ FINANSOWANIA (w PLN) | | | | |
|---|---|--|--|--|--------------------------|---|--|--------------------|------------|------------|------------|
| | | | | | | | rodób finansowania | wskałnik struktury | 2009 | 2010 | 2011 |
| 1 | Regionalny Program Operacyjny Województwa Pomorskiego na lata 2007-2013 | Tworzenie warunków sprzyjających cych budowaniu społeczne stwa wiedzy | Rozwój elektronicznych usług publicznych w ramach regionalnego portalu Wrota Pomorza – pilota owe wdro enie w Gdyni | 323 750 75018 | 2008 2011 | UMWP (DISI) | bud et pa stwa | 0,0% | 0 | 0 | 0 |
| | | | | | | | rodki własne województwa | 21,6% | 2 592 178 | 1 183 007 | 706 082 |
| 2 | | | Budowa infrastruktury szeregokopasowej regionalnej sieci informacyjnej "Pomorska Szerokopasowia" | 321 600 60053 | 2008 2012 | UMWP (DISI) | rodki UE | 72,4% | 86 821 575 | 4 000 000 | 7 673 332 |
| | | | | | | | bud ety gmin i powiatów | 4,8% | 5 788 104 | | |
| Razem O PRIORYTETOWA 2 Społeczne stwo wiedzy | | | | | | | 120 000 000 | 100,0% | 0 | 0 | 0 |
| 3 | Regionalny Program Operacyjny Województwa Pomorskiego na lata 2007-2013 | Rozwój funkcji miejskich i metropolitalnych w gównych o rodkach rozwojowych. | Rozbudowa Teatru Muzycznego w im. Danuty Baduszkowej w Gdyni | 92106 | 2007 2012 | Teatr Muzyczny w Gdyni | bud et pa stwa | 0,0% | 0 | 0 | 0 |
| | | | | | | | rodki własne województwa | 15,1% | 7 557 094 | 258 400 | 878 864 |
| Razem O PRIORYTETOWA 3 Funkcje miejskie i metropolitalne | | | | | | | 49 904 794 | 100,0% | 0 | 0 | 0 |
| 4 | | Poprawa spoj-no ci i efektyw-no ci regionalnego systemu transportowe-go oraz jego sprawne powi zanie z systemem krajowym i transeuro-pejskim | Przebudowa układy drogowego stanowi cego dojazdy do w zła Autostrady A-1 „Stanisławie” | 312 600 60013 | 2007 2012 | Zarz d Drog Wojewódz-lich w Gda sku | bud et pa stwa | 0,0% | 0 | 0 | 0 |
| | | | | | | | rodki własne województwa | 24,6% | 16 911 740 | 122 000 | 6 000 000 |
| 5 | Regionalny Program Operacyjny Województwa Pomorskiego na lata 2007-2013 | | Przebudowa drogi wojewódzkiej nr 222 i nr 229 Etap I Budowa obwodnicy Pelplina z przebudow drogi wojewódzkiej nr 229 stanowi cych dojazd do w zła "Pleplin" autostrady A-1 | 312 600 60013 | 2007 2010 | Zarz d Drog Wojewódz-lich w Gda sku | rodki UE | 75,4% | 51 952 740 | | |
| | | | | | | | rodki własne | 100,0% | 68 864 480 | | |
| 6 | | | Przebudowa drogi wojewódzkiej nr 222 i nr 229 Etap I Budowa obwodnicy Pelplina z przebudow drogi wojewódzkiej nr 229 stanowi cych dojazd do w zła "Pleplin" autostrady A-1 | 312 600 60013 | 2008 2010 | Zarz d Drog Wojewódz-lich w Gda sku | bud et pa stwa | 0,0% | 0 | 0 | 0 |
| | | | | | | | rodki własne | 31,3% | 6 404 665 | 3 444 934 | 2 959 731 |
| 7 | | | Przebudowa drogi wojewódzkiej nr 211 Kartuzy - ukowo i drogi powiatowej nr 1903G Kobysewo - ukowo stanowi cych dost p do Trójmiasta - etap I | 312 600 60013 | 2007 2011 | Zarz d Drog Wojewódz-lich w Gda sku | rodki UE | 70,7% | 50 517 480 | 19 500 000 | 10 500 000 |
| | | | | | | | rodki własne województwa | 22,2% | 15 876 116 | 7 846 756 | 7 717 650 |
| Razem O PRIORYTETOWA 2 Społeczne stwo wiedzy | | | | | | | 131 986 994 | 100,0% | 0 | 0 | 0 |
| Razem O PRIORYTETOWA 3 Funkcje miejskie i metropolitalne | | | | | | | 49 904 794 | 100,0% | 0 | 0 | 0 |
| Razem O PRIORYTETOWA 2 Społeczne stwo wiedzy | | | | | | | 120 000 000 | 100,0% | 0 | 0 | 0 |
| Razem O PRIORYTETOWA 3 Funkcje miejskie i metropolitalne | | | | | | | 49 904 794 | 100,0% | 0 | 0 | 0 |

WIELOLETNIE PROGRAMY INWESTYCYJNE w ramach RPO

| Lp. | nazwa programu | cel programu | nazwa zadania | DZIEDZINA INICJACJA KLASYFIKACJA BUDOWA | okres realizacji zadania | jednostka organizacyjna realizująca zadanie | NAKŁADY NA ZADANIE WG RÓDŹŃ FINANSOWANIA (w PLN) | | | | | |
|--|---|---|--|---|--------------------------|--|---|--|---|--|-----------------------------------|-------------------------------|
| | | | | | | | rodzaje finansowania | wskaźnik struktury | czne nakłady finansowe | 2009 | 2010 | 2011 |
| 8 | | | Przebudowa drogi wojewódzkiej nr 211 stanowiącej dostępną do Trójmiasta - etap II Malczkowo - gr. powiatu sypuskiego. | 312 600 60013 | 2007 2010 | Zarząd Dróg Wojewódzkich w Gdańsku | bud et pa stwa rodki własne województwa rodki UE inne | 0,0% 28,0% 72,0% 0,0% | 0 7 245 380 18 687 740 0 | 0 1 949 588 5 505 330 0 | 0 4 917 470 13 162 410 0 | |
| 9 | | | Rozbudowa drogi wojewódzkiej nr 231 stanowiącej dojazd do autostrady A-1 - W zey "Kopytkowo" | 312 600 60013 | 2007 2012 | Zarząd Dróg Wojewódzkich w Gdańsku | bud et pa stwa rodki własne województwa rodki UE inne | 0,0% 28,1% 71,9% 0,0% | 0 27 283 448 69 820 285 0 | 0 698 000 0 0 | 0 9 722 767 0 0 | |
| 10 | Regionalny Program Operacyjny Województwa Pomorskiego na lata 2007-2013 | Poprawa spójności i efektywności regionalnego systemu transportowego oraz jego sprawności z systemem krajowym i transeuro-pejskim | Przebudowa drogi wojewódzkiej nr 226 stanowiącej dojazd do autostrady A-1 - W zey "Rusocin" | 312 600 60013 | 2007 2010 | Zarząd Dróg Wojewódzkich w Gdańsku | bud et pa stwa rodki własne województwa rodki UE inne | 0,0% 28,4% 71,6% 0,0% | 0 10 077 180 25 443 384 0 | 0 4 900 000 0 0 | 0 4 850 000 0 0 | |
| 11 | | | Rozbudowa drogi wojewódzkiej nr 218 stanowiącej dojazd do Trójmiasta - Etap I Nowy Dwór Wejherowski droga wojewódzka 224 i m. Wejherowo | 312 600 60013 | 2007 2009 | Zarząd Dróg Wojewódzkich w Gdańsku | bud et pa stwa rodki własne województwa rodki UE inne | 0,0% 21,6% 73,0% 5,4% | 0 4 000 000 13 500 000 1 000 000 | 0 3 621 800 0 0 | 0 0 0 0 | |
| 12 | | | Przebudowa drogi wojewódzkiej nr 214 od Nowej Wsi L. Borskiej do miasta Białygarda | 312 600 60013 | 2007 2013 | Zarząd Dróg Wojewódzkich w Gdańsku | bud et pa stwa rodki własne województwa rodki UE inne | 0,0% 24,9% 75,1% 0,0% | 0 12 979 417 39 225 000 0 | 0 500 000 0 0 | 0 3 000 000 0 0 | |
| Razem O PRIORYTETOWA 4 Regionalny system transportowy | | | | | | | | rodki własne województwa rodki UE inne | 39,2% 59,5% 1,3% | 186 777 588 283 151 839 6 109 800 | 61 490 960 | 72 074 884 20 000 649 |
| 13 | | | Wzmocnienie potencjału Pomorskiej "Krajin w Krat : Etap II Rozbudowa filii MP w Swojowie" | 36/354 92118 | 2007 2010 | Muzeum Pomorza rodkowego w Sypusku | bud et pa stwa rodki własne województwa rodki UE inne (rodki własne muzeum) | 0,0% 21,0% 62,7% 16,3% | 0 1 966 860 5 883 336 1 527 137 | 0 682 250 | 0 253 407 | |
| 14 | | | Ocalenie dziedzictwa wieków. Restauracja i adaptacja obiektów dziedzictwa kulturowego Sypuskiów na nowe funkcje kulturowe w Czyskiej w celu wzbogacenia atrakcyjności turystycznej regionu. Etap I | 92118 | 2008 2013 | Muzeum Pomorza rodkowego w Sypusku | bud et pa stwa rodki własne województwa rodki UE inne | 0,0% 22,0% 62,5% 15,5% | 0 2 317 597 6 596 739 1 632 573 | 0 546 856 | 0 351 420 | |
| 15 | Regionalny Program Operacyjny Województwa Pomorskiego na lata 2007-2013 | Efektywne i zrównoważone wykorzystanie potencjału przyrodniczego i kulturowego dla rozwoju turystyki | Kompleksowy Program Rozwoju Bałtyckiej Galerii Sztuki Współczesnej utworzenie Centrum Aktywności Twórczej w Uście oraz Interdyscyplinarnej Galerii Sztuki Nowych Mediów w Sypusku | 92118 | 2007 2011 | Bałtycka Galeria Sztuki Współczesnej w Sypusku | bud et pa stwa rodki własne województwa rodki UE Gminy Sypuski i Uszka, "Mecenat 2007" | 0,0% 26,4% 65,2% 8,4% | 0 2 481 480 6 134 577 793 355 | 0 19 227 | 0 1 257 318 | |
| 16 | | | Budowa pawilonu wystawienniczego - edukacyjnego przy Grodzisku w Sopocie | 92118 | 2008 2011 | Muzeum Archeologiczne w Gdańsku | bud et pa stwa rodki własne województwa rodki UE inne | 0,0% 23,1% 53,7% 23,2% | 0 2 147 088 5 000 000 2 155 289 | 0 411 413 | 0 811 834 | |
| Razem O PRIORYTETOWA 4 Regionalny system transportowy | | | | | | | | rodki własne województwa rodki UE inne | 100,0% 100,0% 100,0% | 52 204 417 186 777 588 283 151 839 6 109 800 476 039 227 | 0 61 490 960 | 0 72 074 884 20 000 649 |
| Razem O PRIORYTETOWA 4 Regionalny system transportowy | | | | | | | | bud et pa stwa rodki własne województwa rodki UE inne | 0,0% 21,0% 62,7% 16,3% | 0 1 966 860 5 883 336 1 527 137 | 0 682 250 | 0 253 407 |
| Razem O PRIORYTETOWA 4 Regionalny system transportowy | | | | | | | | bud et pa stwa rodki własne województwa rodki UE inne | 0,0% 22,0% 62,5% 15,5% | 0 2 317 597 6 596 739 1 632 573 | 0 546 856 | 0 351 420 |
| Razem O PRIORYTETOWA 4 Regionalny system transportowy | | | | | | | | rodki własne województwa rodki UE inne | 100,0% 100,0% 100,0% | 10 546 909 | 0 | 0 |
| Razem O PRIORYTETOWA 4 Regionalny system transportowy | | | | | | | | bud et pa stwa rodki własne województwa rodki UE inne | 0,0% 26,4% 65,2% 8,4% | 0 2 481 480 6 134 577 793 355 | 0 19 227 | 0 1 257 318 |
| Razem O PRIORYTETOWA 4 Regionalny system transportowy | | | | | | | | bud et pa stwa rodki własne województwa rodki UE inne | 0,0% 23,1% 53,7% 23,2% | 0 2 147 088 5 000 000 2 155 289 | 0 411 413 | 0 811 834 |

WIELOLETNIE PROGRAMY INWESTYCYJNE w ramach RPO

| Lp. | nazwa programu | cel programu | nazwa zadania | DZIEDZINA INTERWENCJI KLASYFIKACJA BUD ETOWA | okres realizacji zadania | jednostka organizacyjna realizująca zadanie | NAKUADY NA ZADANIE WG RODEU FINANSOWANIA (w PLN) | | | | | |
|--|----------------|--------------|--|--|--------------------------|---|--|---|--|--|--|------------|
| | | | | | | | rodzaj finansowania | wskaźnik struktury | 2009 | 2010 | 2011 | |
| 17 | | | Rewaloryzacja i adaptacja kościoła w. Jana w Gdańsku na Centrum w Jana - I etap | 92120 | 2007 2011 | Nadbałyckie Centrum Kultury | bud et pa stwa rodki własne województwa rodki UE inne ú CZNIE | 0,0% 22,9% 71,4% 5,7% 100,0% | 0 3 600 119 11 250 354 900 000 15 750 473 | 1 281 860 1 361 828 | 256 411 | |
| Razem O PRIORYTETOWA 6 Turystyka i dziedzictwo kulturowe | | | | | | | | bud et pa stwa rodki własne województwa rodki UE inne ú CZNIE | 0,0% 23,0% 64,1% 12,9% 100,0% | 0 12 513 144 34 865 006 7 008 354 54 386 504 | 4 035 807 | 3 336 616 |
| 18 | | | Poprawa jakości i dostępu do świadczeń rehabilitacyjnych i leczenia osób z udarem mózgu w województwie pomorskim | 85111 | 2009 | UMWP (DZ) | bud et pa stwa rodki własne województwa rodki UE inne ú CZNIE | 2,2% 22,8% 75,0% 0,0% 100,0% | 161 655 1 688 345 5 550 000 0 7 400 000 | 1 688 345 | 0 | |
| 19 | | | Rozbudowa i modernizacja oddziału neurologii przy Szpitalu Morskim im. PCK w Gdyni | 85111 | 2010 2013 | Szpital Morski im. PCK w Gdyni UMWP(DZ) | bud et pa stwa rodki własne województwa rodki UE inne ú CZNIE | 0,0% 44,0% 56,0% 0,0% 100,0% | 0 26 994 001 34 355 999 0 61 350 000 | 927 520 | 6 447 426 | |
| 20 | | | Poprawa jakości i dostępu do świadczeń specjalistycznych i operacyjnych w województwie pomorskim na lata 2007-2013 | 85111 | 2009 2010 | Woj. Szpital Specjalistyczny im. J. Korczaka w Sypalsku UMWP (DZ) | bud et pa stwa rodki własne rodki UE inne (rodki szpitala) ú CZNIE | 12,4% 36,4% 49,7% 1,4% 100,0% | 5 804 610 16 987 450 23 218 440 670 000 46 680 500 | 7 375 075 | 9 612 375 | |
| 21 | | | Rozbudowa, zakup sprzętu medycznego oraz niebezpiecznego wyposażenia dla Wojewódzkiego Centrum Onkologii w Gdańsku | 85121 | 2009 2013 | Wojewódzkie Centrum Onkologii w Gdańsku UMWP (DZ) | bud et pa stwa rodki własne rodki UE inne ú CZNIE | 0,0% 24,6% 73,8% 1,6% 100,0% | 0 3 048 000 9 144 000 202 500 12 394 500 | 439 073 1 317 219 0 1 756 292 | 1 190 438 3 571 317 0 4 761 755 | |
| Razem O PRIORYTETOWA 7 Ochrona zdrowia i system ratownictwa | | | | | | | | bud et pa stwa rodki własne województwa rodki UE inne ú CZNIE | 4,7% 38,1% 56,5% 0,7% 100,0% | 5 966 265 48 717 796 72 268 439 872 500 127 825 000 | 9 502 493 11 730 333 | 6 609 531 |
| ú CZNIE RPO | | | | | | | | bud et pa stwa rodki własne województwa rodki UE inne ú CZNIE | 0,7% 34,0% 61,9% 3,4% 100,0% | 5 966 265 285 548 121 520 183 660 28 444 473 840 142 519 | 78 896 568 97 576 027 | 41 000 783 |

WIELOLETNIE PROGRAMY INWESTYCYJNE OBJĘTE NMF i MFEQG oraz PROGRAMAMI OPERACYJNYMI POZA RPO i ZPORR

| Lp. | nazwa programu | cel programu | nazwa zadania | Dzielnica interwencyjna sygnalizacja budżetowa | okres realizacji zadania | jednostka organizacyjna realizująca zadanie | NAKŁADY NA ZADANIE WG RÓDNI FINANSOWANIA (w PLN) | | | | | | |
|---|----------------|---|---|--|--------------------------|--|--|--------------------|---------------------------|-----------|-----------|-----------|-----------|
| | | | | | | | rodzaj finansowania | wskaźnik struktury | liczba nakładów finansowe | 2009 | 2010 | 2011 | |
| NORWESKI MECHANIZM FINANSOWY I MECHANIZM FINANSOWY EQG | | | | | | | | | | | | | |
| 1 | NMF i MF | Doposażanie jednostek | Woj. Szpital Specjalistyczny im. J. Korczaka w Sypsku: Zapewnienie wyższej profilaktyki, diagnostyki i leczenia onkologicznego dla pacjentów regionu rodkowopomorskiego | 85111 | 2008 2010 | Woj. Szpital Specjalistyczny im. J. Korczaka w Sypsku/ UMWP (OZ) | budżet państwa 0,0% | 0 | 0 | 0 | 0 | 0 | |
| 2 | MF i MF | Informacja państwowa i dokumentacja i materiałów geodezyjnych i kartograficznych znajdujących się w Województwie Pomorskim O rodkach dokumentacji geodezyjnej i Kartograficznej woj. pomorskiego w celu udostępnienia i aktualizowania przez Internet | 71012 | 71012 | 2009 2011 | UMWP (DMW) | budżet państwa 0,0% | 0 | 0 | 0 | 0 | 0 | |
| ú CZYNIE NMF i MFEQG | | | | | | | | | | | | | |
| | | | | | | | rodki własne województwa | 0,0% | 0 | 0 | 0 | 0 | 0 |
| | | | | | | | MFEQG/NMF | 63,8% | 12 247 798 | 3 089 304 | 77 310 | 77 310 | 0 |
| | | | | | | | inne | 19,6% | 3 769 745 | | | | |
| | | | | | | | ú CZYNIE | 100,0% | 19 204 196 | | | | |
| | | | | | | | (MFEQG, bud. alypowiatów, PFGZGK, GUGK) | | | | | | |
| | | | | | | | ú CZYNIE | 100,0% | 7 629 750 | | | | |
| | | | | | | | budżet państwa | 0,0% | 0 | 0 | 0 | 0 | 0 |
| | | | | | | | rodki własne województwa | 12,9% | 10 461 513 | 1 054 283 | 2 602 135 | 2 602 135 | 3 397 258 |
| | | | | | | | rodki UE | 74,6% | 60 725 229 | | | | |
| | | | | | | | inne | 12,5% | 10 164 213 | | | | |
| | | | | | | | ú CZYNIE | 100,0% | 81 350 955 | | | | |
| | | | | | | | budżet państwa | 0,0% | 0 | 0 | 0 | 0 | 0 |
| | | | | | | | rodki własne województwa | 12,9% | 10 461 513 | 1 054 283 | 2 602 135 | 2 602 135 | 3 397 258 |
| | | | | | | | rodki UE (ERDF) | 74,6% | 60 725 229 | | | | |
| | | | | | | | inne | 12,5% | 10 164 213 | | | | |
| | | | | | | | ú CZYNIE | 100,0% | 81 350 955 | | | | |
| | | | | | | | budżet państwa | 0,0% | 0 | 0 | 0 | 0 | 0 |
| | | | | | | | rodki własne województwa | 13,6% | 13 648 166 | 4 143 587 | 2 679 445 | 2 679 445 | 3 397 258 |
| | | | | | | | rodki UE (MFEQG/NMF) | 72,6% | 72 973 027 | | | | |
| | | | | | | | inne | 13,9% | 13 933 958 | | | | |
| | | | | | | | ú CZYNIE | 100,0% | 100 555 151 | | | | |
| | | | | | | | PO I | | | | | | |
| 3 | PO I | Zwiększenie atrakcyjności kraju dla turystów, mieszkańców i inwestorów a także stworzenie ośrodka wymiaru kulturalnej, edukacyjnej i naukowej | Budowa siedziby Gdańskiego Teatru Szekspirowskiego | 92106 | 2008 2012 | Teatr Szekspirowski | budżet państwa | 0,0% | 0 | 0 | 0 | 0 | |
| | | | | | | | rodki własne województwa | 12,9% | 10 461 513 | 1 054 283 | 2 602 135 | 2 602 135 | 3 397 258 |
| | | | | | | | rodki UE | 74,6% | 60 725 229 | | | | |
| | | | | | | | inne | 12,5% | 10 164 213 | | | | |
| | | | | | | | ú CZYNIE | 100,0% | 81 350 955 | | | | |
| ú CZYNIE PO I | | | | | | | | | | | | | |
| ú CZYNIE ZADANIA APLIKUJĄCE DO PROGRAMÓW POMOCOWYCH POZA RPO i ZPORR | | | | | | | | | | | | | |

WIELOLETNIE PROGRAMY INWESTYCYJNE bez dofinansowania ze środków UE

| Lp. | nazwa programu | cel programu | nazwa zadania | DZIAŁANIE INTERWENCJA KLASYFIKACJA BUD. ERDWA | okres realizacji zadania | liczebna organizacyjna realizacja ca zadanie | NAKŁADY NA ZADANIE WG RODEU FINANSOWANIA (w PLN) | | | | | | | |
|--|--|--|--|---|---|---|---|---|---|---|---|---------------------------------------|-----------------------|--|
| | | | | | | | rodło finansowania | wska. nik struktury | 2009 | 2010 | 2011 | | | |
| INFRASTRUKTURA DROGOWO-MOSTOWA | | | | | | | | | | | | | | |
| 1 | ZWI KSZANIE ATRAKCYJNO CI INWESTYCYJNEJ REGIONU | Zwi. kszanie atrakcyjno. ci inwestycyjnej poprzez popraw jako ci infrastruktury technicznej | Przebudowa ulicy Gda skiej w Bytowie w ci gu drogi wojewódzkiej nr 228 | 60013 | 2008 2009 | Zarzd Drog Wojewódz- kich w Gda sku | bud et pa stwa rodki własne województwa rodki UE inne (samozd. y lokalne) ú CZNIE | 0,0% 75,0% 0,0% 25,0% 100,0% | 0 6 000 000 0 1 999 999 6 000 000 | 0 6 000 000 0 0 6 000 000 | 0 0 0 0 0 | | | |
| RAZEM PROGRAM ZWI KSZANIA ATRAKCYJNO CI INWESTYCYJNEJ REGIONU | | | | | | | | | | | | | | |
| 2 | ZWI KSZANIE ATRAKCYJNO CI TURYSTYCZNEJ REGIONU | Wzmocnienie atrakcyjno. ci turystycznej dzi ki zwi. kszaniu przepustowo. ci drogi oraz zwi. kszaniu bezpiecze stwa | Przebudowa drogi wojewódzkiej nr.216 | 60013 | 2008 2009 | Zarzd Drog Wojewódz- kich w Gda sku | bud et pa stwa rodki własne województwa rodki UE inne ú CZNIE | 0,0% 100,0% 0,0% 0,0% 100,0% | 0 17 000 000 0 7 000 000 17 000 000 | 0 7 000 000 0 0 7 000 000 | 0 0 0 0 0 | | | |
| RAZEM PROGRAM ZWI KSZANIA ATRAKCYJNO CI TURYSTYCZNEJ REGIONU | | | | | | | | | | | | | | |
| ú CZNIE INFRASTRUKTURA DROGOWO-MOSTOWA | | | | | | | | | | | | | | |
| INFRASTRUKTURA SPOŁÉCZNA - OCHRONA ZDROWIA | | | | | | | | | | | | | | |
| 3 | ROZWÓJ INFRASTRUKTURY OCHRONY ZDROWIA I RATOWNICTWA MEDYCZNEGO | Utworzenie o rodka ratunkowego oraz szpitala na poziomie regionalnym | Centrum Traumatologiczne w Gda sku | 85111 | 2007 2011 | UMWP (DMW) | bud et pa stwa rodki własne województwa rodki UE inne ú CZNIE | 10,3% 89,7% 0,0% 0,0% 100,0% | 10 825 935 94 098 536 0 0 104 924 471 | 0 0 0 0 55 371 327 | 0 0 0 0 31 194 871 | 0 0 0 0 7 248 167 | | |
| 4 | | | Szpital Wojewódzki w budowie w Słpsku - budowa | 85111 | 1986 2010 | UMWP (DMW) | bud et pa stwa rodki własne województwa rodki UE inne (Gmina Słpsk) ú CZNIE | 61,8% 32,8% 0,0% 5,4% 100,0% | 202 378 000 107 454 183 0 17 700 000 327 532 183 | 0 50 987 735 0 5 800 000 56 787 735 | 0 9 565 410 0 0 9 565 410 | | | |
| 5 | | | Szpital Wojewódzki w budowie w Słpsku - wyposa enie | 85111 | 2009 2010 | Woj. Szpital Specjalistyczny im. J. Korczaka w Słpsku/UMWP (OZ) | bud et pa stwa rodki własne województwa rodki UE inne (ZOZ. sponsor) ú CZNIE | 0,0% 100,0% 0,0% 0,0% 100,0% | 0 28 902 238 0 20 332 803 28 902 238 | 0 0 0 0 20 332 803 | 0 0 0 0 8 569 435 | | | |
| RAZEM PROGRAM ROZWOJU INFRASTRUKTURY OCHRONY ZDROWIA I RATOWNICTWA MEDYCZNEGO | | | | | | | | | | | | | | |
| 6 | | | MODERNIZACJA ZOZ ów - INFRASTRUKTURA | Wprowadzenie nowych metod leczenia, podniesienie standardu wiadczonego usyg wadczonego usyg | Wojewódzki Szpital Psychia-tyczny im. prof. T. Bilkiewicza w Gda sku - Program restrukturyzacji - adaptacja pawilonu 17, termomodernizacja obiektu, zagospodarowanie terenu | 85120 | 2007 2009 | Wojewódzki Szpital Psychiatryczny/UMWP (DZ) | bud et pa stwa rodki własne rodki UE inne ú CZNIE | 0,0% 100,0% 0,0% 0,0% 100,0% | 0 5 900 200 0 482 5 900 682 | 0 3 600 000 0 0 3 600 000 | 0 0 0 0 0 | |
| RAZEM PROGRAM MODERNIZACJI INFRASTRUKTURY ZOZ ów | | | | | | | | | | | | | | |
| ú CZNIE OCHRONA ZDROWIA I SYSTEM RATOWNICTWA | | | | | | | | | | | | | | |
| INFRASTRUKTURA SPOŁÉCZNA - OCHRONA ZDROWIA | | | | | | | | | | | | | | |
| ú CZNIE OCHRONA ZDROWIA I SYSTEM RATOWNICTWA | | | | | | | | | | | | | | |

| WIELOLETNIE PROGRAMY INWESTYCYJNE bez dofinansowania ze środków UE | | | | | | | | | | |
|---|--|---|---|---|--------------------------|---|--|---|---------------------------------------|---------------------------------------|
| Lp. | nazwa programu | cel programu | nazwa zadania | DZIEDZINA INTERWENCJI KLASYFIKACJA BUD. STOWA | okres realizacji zadania | jednostka realizacji zadania | NAKŁADY NA ZADANIE WG RÓDZU FINANSOWANIA (w PLN) | | | wskaźnik struktury |
| | | | | | | | 2009 | 2010 | 2011 | |
| INFRASTRUKTURA SPOŁECZNA - KULTURA | | | | | | | | | | |
| | ODRESTAUROWANIE I REKONSTRUKCJA ZABYTKÓW | Zachowanie i odbudowa dziedzictwa kulturowego: restauracja i rewitalizacja zabytków i ich adaptacja dla Kultury i turystyki kulturowych. Przywrócenie walorów architektonicznych budynków | Budowa sektora wejściowego muzeum we Wdzydzach na bazie odbudowy XVIII w. karczmny z Rumi | 35/954 92118 | 2004 2010 | Muzeum Karszubski Park Etnograficzny we Wdzydzach | bud et pa stwa rodki własne województwa rodki UE inne ú CZNIE | 0 4 555 861 0 0 4 555 861 | 0 1 900 000 0 0 1 900 000 | 0 575 500 0 0 575 500 |
| RAZEM PROGRAM ODRESTAUROWANIA I REKONSTRUKCJI ZABYTKÓW | | | | | | | | | | |
| 8 | PODNIOSZENIE ATRAKCYJNO CI STREF ROZWOJOWYCH W MIASTACH | Wzrost znaczenia o rodka kultury i turystyki regionu M. Bałtyckiego - stymuluj cy rozwój społeczno-gospodarczy | Adaptacja i wyposa enie Gda skiego Centrum Muzyczno-Kongresowego Etap III | 36/351 92108 | 2007 2009 | Polska Filharmonia Bałtycka w Gda sku | bud et pa stwa rodki własne województwa rodki UE inne ú CZNIE | 0 7 568 542 0 0 7 568 542 | 0 1 000 000 0 0 1 000 000 | 0 0 0 0 2 000 000 |
| 9 | | Adaptacja Kina Bałtyk na Teatr Kameralny | | 92106 | 2007 2009 | Teatr Wybrze e w Gda sku | bud et pa stwa rodki własne województwa rodki UE inne (własne) ú CZNIE | 0 9 750 000 0 216 493 9 966 493 | 0 7 145 000 0 0 7 145 000 | 0 2 000 000 0 0 2 000 000 |
| RAZEM PODNIOSZENIE ATRAKCYJNO CI STREF ROZWOJOWYCH W MIASTACH | | | | | | | | | | |
| ú CZNIE INFRASTRUKTURA SPOŁECZNA - KULTURA | | | | | | | | | | |
| MODERNIZACJA OBIEKTÓW ZWI ZANYCH Z REALIZACJ ZADA WŁASNYCH WP I UMWP | | | | | | | | | | |
| 10 | Modernizacja obiektów zwi zanych z realizacj zada własnych WP i UMWP | Modernizacja i wyposa enie Domu im. J. Korczaka Regionalnej Placówki Opieku czo-Wychowawczej w Gda sku, ul. Abrahama 56 w celu dostosowania do standardów | Modernizacja i wyposa enie Domu im. J. Korczaka Regionalnej Placówki Opieku czo-Wychowawczej w Gda sku, ul. Abrahama 56 w celu dostosowania do standardów | 801 80141 | 2007 2010 | Centrum Edukacji Nauczycieli w Gda sku | bud et pa stwa rodki własne województwa rodki UE inne ú CZNIE | 0 2 183 115 0 0 2 183 115 | 0 350 000 0 0 350 000 | 0 350 000 0 0 350 000 |
| 11 | | WPI Remont WIMBP im. J. Conrada | | 85201 | 2008 2010 | Opieku czo-Wychowawcza | bud et pa stwa rodki własne województwa rodki UE inne ú CZNIE | 0 1 495 000 0 124 125 1 619 125 | 0 500 000 0 0 1 200 000 | 0 410 000 0 0 760 000 |
| 12 | | | | 92116 | 2005 2009 | Miejscna Biblioteka Publiczna w Gda sku | bud et pa stwa rodki własne województwa rodki UE inne ú CZNIE | 0 4 580 000 0 0 4 580 000 | 0 350 000 0 0 350 000 | 0 0 0 0 760 000 |
| RAZEM PROGRAM MODERNIZACJI OBIEKTÓW ZWI ZANYCH Z REALIZACJ ZADA WŁASNYCH WP I UMWP | | | | | | | | | | |
| ú CZNIE INNE | | | | | | | | | | |

| WIELOLETNIE PROGRAMY INWESTYCYJNE bez dofinansowania ze środków UE | | | | | | | | | | | |
|---|----------------|--|--|--|--------------------------------|--|--|-----------------------|-----------------------------|------------------|-------------------|
| Lp. | nazwa programu | cel programu | nazwa zadania | CZĘŚCIANA INTERWENCJA KLASYFIKACJA BUD. ETOWA | Okres realizacji Zadania | jednostka organizacyjna realizacji zadania | NAKŁADY NA ZADANIE WG RÓDEŃ FINANSOWANIA (w PLN) | | | | |
| | | | | | | | rodzaj finansowania | wskaźnik struktury | 0 czne nakłady finansowe | 2009 | 2010 |
| ROZWOJ I INNOWACJE W M P | | | | | | | | | | | |
| 13 | | | Dokapitalizowanie Pomorskiego Regionalnego Funduszu por czę Kredytowych Sp. z o.o. | 15011 | 2008 2010 | UMWP (DRG) | bud et pa stwa rodki własne województwa | 0,0% | 0 | 0 | 0 |
| | | | | | | | inne | 0,0% | 0 | 0 | 0 |
| | | | | | | | ú CZNIE | 100,0% | 8 000 000 | 0 | 5 000 000 |
| 14 | | Podniesienie konkurencyjności i innowacyjności przedsiębiorstw | Dokapitalizowanie Pomorskiego Funduszu Po yczkowego Sp. z o.o. | 15011 | 2008 2011 | UMWP (DRG) | bud et pa stwa rodki własne województwa | 0,0% | 0 | 0 | 0 |
| | | | | | | | inne | 0,0% | 0 | 0 | 0 |
| | | | | | | | ú CZNIE | 100,0% | 10 500 000 | 0 | 2 500 000 |
| 15 | | | Dokapitalizowanie Funduszu Komercjalizacji Rozwi za Innowacyjnych | 15095 | 2009 2010 | UMWP (DRG) | bud et pa stwa rodki własne województwa | 0,0% | 0 | 0 | 0 |
| | | | | | | | inne | 0,0% | 0 | 0 | 0 |
| | | | | | | | ú CZNIE | 100,0% | 5 000 000 | 2 500 000 | 2 500 000 |
| 16 | | | Dokapitalizowanie Pomorskiej Agencji Rozwoju Regionalnego S.A. w Słupsku | 15011 | 2009 2011 | UMWP (DRG) | bud et pa stwa rodki własne województwa | 0,0% | 0 | 0 | 0 |
| | | | | | | | inne | 0,0% | 0 | 0 | 0 |
| | | | | | | | ú CZNIE | 100,0% | 3 000 000 | 750 000 | 1 250 000 |
| Razem Rozwój i innowacje w przedsii biorstwach | | | | | | | | | | | |
| | | | | | | | bud et pa stwa | 0,0% | 0 | 0 | 0 |
| | | | | | | | rodki własne województwa | 100,0% | 26 500 000 | 3 250 000 | 11 250 000 |
| | | | | | | | inne | 0,0% | 0 | 0 | 0 |
| | | | | | | | ú CZNIE | 100,0% | 26 500 000 | 3 250 000 | 11 250 000 |
| | | | | | | | bud et pa stwa | 38,8% | 213 203 935 | 0 | 0 |
| | | | | | | | rodki własne województwa | 57,5% | 315 987 675 | 157 786 865 | 63 915 216 |
| | | | | | | | inne | 0,0% | 0 | 0 | 0 |
| | | | | | | | inne | 3,6% | 20 041 099 | 0 | 0 |
| | | | | | | | ú CZNIE | 100,0% | 549 232 709 | | |
| ú CZNIE WIELOLETNIE PROGRAMY INWESTYCYJNE bez dofinansowania ze środków UE | | | | | | | | | | | |

| NAZWA PROGRAMU / O PRIORYTETOWA | DZIEDZINA INTERWENCJI / KLASYFIKACJA BUD ETOWA | okres realizacji zadania | Jednostka organizacyjna realizująca zadanie | RODŃA FINANSOWANIA | | WŁAŚCIWOŚĆ | | NAKŁADY NA ZADANIE WG RÓDŃI FINANSOWANIA (w PLN) | | |
|---|--|--------------------------|---|-----------------------------|---------|-----------------|-------------|--|----------------|--|
| | | | | rodzaj finansowania | wskałki | rodzaj nakładów | 2009 | 2010 | 2011 | |
| O PRIORYTETOWA IX RPO WP Lokalna infrastruktura społeczna i inicjatywy obywatelskie | 61, 75, 76, 79/ 80101, 80110, 80120, 80130, 80195, 85195 | 2007-2013 | UMWP / Departament Programów Regionalnych | bud et pa stwa | 1,82% | 825 427 | 17 354 | 542 813 | 265 260 | |
| | | | | rodzaj wydatków województwa | 0,00% | 0 | 0 | 0 | | |
| | | | | rodzaj UE (jakie) | 98,18% | 44 807 248 | 1 752 331 | 25 012 500 | 17 742 417 | |
| | | | | inne (jakie) | 0,00% | 0 | 0 | 0 | | |
| O PRIORYTETOWA X RPO WP Pomoc techniczna | 85, 86/ 75018 | 2007-2013 | UMWP / Departament Programów Regionalnych | y CZNIE | 100,00% | 45 332 675 | 1 769 685 | 25 555 313 | 18 007 677,000 | |
| | | | | bud et pa stwa | 0,00% | 0 | 0 | 0 | | |
| | | | | rodzaj wydatków województwa | 23,79% | 13 303 217 | 4 131 550 | 4 629 000 | 4 542 667 | |
| | | | | rodzaj UE (jakie) | 76,21% | 42 616 438 | 15 101 438 | 13 887 000 | 13 628 000 | |
| OGÓLNYM REGIONALNY PROGRAM OPERACYJNY WOJEWÓDZTWA POMORSKIEGO 2007-2013 | | | | y CZNIE | 100,00% | 55 919 655 | 19 232 988 | 18 516 000 | 18 170 667 | |
| | | | | bud et pa stwa | 3,48% | 50 983 999 | 17 967 000 | 16 663 999 | 16 352 999 | |
| | | | | rodzaj wydatków województwa | 0,91% | 13 303 217 | 4 131 550 | 4 629 000 | 4 542 667 | |
| | | | | rodzaj UE (jakie) | 95,61% | 1 400 382 249 | 549 637 244 | 429 386 002 | 421 359 003 | |
| OGÓLNYM REGIONALNY PROGRAM OPERACYJNY WOJEWÓDZTWA POMORSKIEGO 2007-2013 | | | | inne (jakie) | 0,00% | 0 | 0 | 0 | 0 | |
| | | | | y CZNIE | 100,00% | 1 464 869 464 | 571 735 794 | 450 679 002 | 442 254 669 | |
| | | | | rodzaj wydatków województwa | 0,00% | 0 | 0 | 0 | 0 | |
| | | | | rodzaj UE (jakie) | 0,00% | 0 | 0 | 0 | 0 | |
| ZINTEGROWANY PROGRAM OPERACYJNY ROZWOJU REGIONALNEGO NA LATA 2004-2006 | | | | | | | | | | |
| Działanie 2.2 Wzmocnienie rozwoju zasobów ludzkich w regionach - Wyrównywanie szans edukacyjnych poprzez programy stypendialne | 854 / 85415 | 2004-2009 | WUP w Gdańsku | bud et pa stwa | 31,95% | 3 771 076 | 3 771 076 | 0 | 0 | |
| | | | | rodzaj wydatków województwa | 0,00% | 0 | 0 | 0 | | |
| | | | | rodzaj UE (jakie) | 68,05% | 8 031 980 | 8 031 980 | 0 | 0 | |
| | | | | inne (jakie) | 0,00% | 0 | 0 | 0 | | |
| Działanie 2.2.1 Wzmocnienie rozwoju zasobów ludzkich w regionach - Wyrównywanie szans edukacyjnych poprzez programy stypendialne - projekt własny | 854 / 85415 | 2004-2009 | UMWP / Departament Edukacji i Sportu | y CZNIE | 100,00% | 11 803 056 | 11 803 056 | 0 | 0 | |
| | | | | bud et pa stwa | 31,95% | 7 269 | 7 269 | 0 | 0 | |
| | | | | rodzaj wydatków województwa | 0,00% | 0 | 0 | 0 | | |
| | | | | rodzaj UE (jakie) | 68,05% | 15 482 | 15 482 | 0 | 0 | |
| Działanie 4.2 Wspieranie procesu wdrażania ZPORR oraz programowania RPO na lata 2007-2013 - wydatki nielimitowane | 411 / 75018 | 2004-2009 | UMWP / Departament Programów Regionalnych | y CZNIE | 100,00% | 22 751 | 22 751 | 0 | 0 | |
| | | | | bud et pa stwa | 15,00% | 8 505 | 8 505 | 0 | 0 | |
| | | | | rodzaj wydatków województwa | 10,00% | 5 670 | 5 670 | 0 | 0 | |
| | | | | rodzaj UE (jakie) | 75,00% | 42 525 | 42 525 | 0 | 0 | |
| Działanie 4.3 Działania informacyjne i promocyjne | 415 / 75018 | 2004-2009 | UMWP / Departament Programów Regionalnych | inne (jakie) | 0,00% | 0 | 0 | 0 | 0 | |
| | | | | y CZNIE | 100,00% | 56 700 | 56 700 | 0 | 0 | |
| | | | | bud et pa stwa | 0,00% | 0 | 0 | 0 | | |
| | | | | rodzaj wydatków województwa | 25,02% | 82 566 | 82 566 | 0 | 0 | |
| OGÓLNYM ZINTEGROWANY PROGRAM OPERACYJNY ROZWOJU REGIONALNEGO NA LATA 2004-2006 | | | | rodzaj UE (jakie) | 74,98% | 247 434 | 247 434 | 0 | 0 | |
| | | | | inne (jakie) | 0,00% | 0 | 0 | 0 | | |
| | | | | y CZNIE | 100,00% | 330 000 | 330 000 | 0 | 0 | |
| | | | | bud et pa stwa | 31,01% | 3 786 850 | 3 786 850 | 0 | 0 | |
| OGÓLNYM ZINTEGROWANY PROGRAM OPERACYJNY ROZWOJU REGIONALNEGO NA LATA 2004-2006 | | | | rodzaj wydatków województwa | 0,72% | 88 236 | 88 236 | 0 | 0 | |
| | | | | rodzaj UE (jakie) | 68,27% | 8 337 421 | 8 337 421 | 0 | 0 | |
| | | | | inne (jakie) | 0,00% | 0 | 0 | 0 | | |
| | | | | y CZNIE | 100,00% | 12 212 507 | 12 212 507 | 0 | 0 | |
| PROGRAM OPERACYJNY POMOC TECHNICZNA 2007-2013 | | | | | | | | | | |
| Program Operacyjny Pomoc Techniczna 2007-2013 | 86 / 75018 | 2009-2013 | UMWP / Departament Programów Regionalnych | bud et pa stwa | 15,00% | 998 520 | 460 035 | 267 216 | 271 269 | |
| | | | | rodzaj wydatków województwa | 0,00% | 0 | 0 | 0 | | |
| | | | | rodzaj UE (jakie) | 85,00% | 5 656 283 | 2 606 868 | 1 514 225 | 1 537 190 | |
| | | | | inne (jakie) | 0,00% | 0 | 0 | 0 | | |
| OGÓLNYM PROGRAM OPERACYJNY POMOC TECHNICZNA 2007-2013 | | | | y CZNIE | 100,00% | 6 656 803 | 3 066 903 | 1 781 441 | 1 808 459 | |
| | | | | bud et pa stwa | 15,00% | 998 520 | 460 035 | 267 216 | 271 269 | |
| | | | | rodzaj wydatków województwa | 0,00% | 0 | 0 | 0 | | |
| | | | | rodzaj UE (jakie) | 85,00% | 5 656 283 | 2 606 868 | 1 514 225 | 1 537 190 | |
| OGÓLNYM PROGRAM OPERACYJNY POMOC TECHNICZNA 2007-2013 | | | | inne (jakie) | 0,00% | 0 | 0 | 0 | 0 | |
| | | | | y CZNIE | 100,00% | 6 656 803 | 3 066 903 | 1 781 441 | 1 808 459 | |
| | | | | bud et pa stwa | 15,00% | 998 520 | 460 035 | 267 216 | 271 269 | |
| | | | | rodzaj wydatków województwa | 0,00% | 0 | 0 | 0 | | |
| OGÓLNYM PROGRAM OPERACYJNY POMOC TECHNICZNA 2007-2013 | | | | rodzaj UE (jakie) | 85,00% | 5 656 283 | 2 606 868 | 1 514 225 | 1 537 190 | |
| | | | | inne (jakie) | 0,00% | 0 | 0 | 0 | | |
| | | | | y CZNIE | 100,00% | 6 656 803 | 3 066 903 | 1 781 441 | 1 808 459 | |
| | | | | bud et pa stwa | 15,00% | 998 520 | 460 035 | 267 216 | 271 269 | |

Omnówienie:

1. W tabeli przedstawiono prognozowane wydatki w poszczególnych osiach priorytetowych w latach 2007-2011 na podstawie alokacji - rodzajów zgłaszanych do bud etu pa stwa.
2. Wg stanu na 31.10.2008r. w osiach priorytetowych I-IX nie zostały zawarte umowy z beneficjentami.

| NAZWA PROGRAMU / O PRIORYTETOWA | DZIEDZINA INTERWENCJI / KLASYFIKACJA BUD ETOWA | okres realizacji zadania | jednostka organizacyjna realizująca zadanie | NAKŁADY NA ZADANIE WG RÓDEŃ FINANSOWANIA (w PLN) | | | | | | |
|---|--|--------------------------|---|--|---------------------|-------------------------|------------|------------|------------|--|
| | | | | różła finansowania | wska niki struktury | uczne nakłady finansowe | 2009 | 2010 | 2011 | |
| PRIORYTET VI PO KL Rynek pracy otwarty dla wszystkich | 66,69 / 85395 | 2007-2013 | WUP w Gdańsku | bud etpa s/wa | 11,87% | 5 448 992 | 2 511 992 | 1 523 000 | 1 414 000 | |
| | | | | rodki własne województwa | 0,00% | 0 | 0 | 0 | 0 | |
| | | | | rodki UE (jakiś) | 88,13% | 40 466 764 | 17 956 764 | 12 268 000 | 10 242 000 | |
| | | | | inne (jakiś) | 0,00% | 0 | 0 | 0 | 0 | |
| | | | | y CZNIE | 100,00% | 45 915 756 | 20 468 756 | 13 791 000 | 11 656 000 | |
| | | | | bud etpa s/wa | 14,30% | 7 668 346 | 1 524 346 | 3 522 000 | 2 622 000 | |
| | | | | rodki własne województwa | 0,00% | 0 | 0 | 0 | 0 | |
| | | | | rodki UE (jakiś) | 85,70% | 45 966 961 | 8 637 961 | 20 976 000 | 16 353 000 | |
| | | | | inne (jakiś) | 0,00% | 0 | 0 | 0 | 0 | |
| | | | | y CZNIE | 100,00% | 53 635 307 | 10 162 307 | 24 498 000 | 18 975 000 | |
| | | | | bud etpa s/wa | 13,18% | 13 117 338 | 4 036 338 | 5 045 000 | 4 036 000 | |
| | | | | rodki UE (jakiś) | 0,00% | 0 | 0 | 0 | 0 | |
| | | | | inne (jakiś) | 86,82% | 86 433 725 | 26 594 725 | 33 244 000 | 26 595 000 | |
| | | | | y CZNIE | 100,00% | 99 551 063 | 30 631 063 | 38 289 000 | 30 631 000 | |
| bud etpa s/wa | 8,91% | 16 690 753 | 5 260 753 | 6 327 000 | 5 103 000 | | | | | |
| rodki własne województwa | 0,00% | 0 | 0 | 0 | 0 | | | | | |
| rodki UE (jakiś) | 85,01% | 159 273 998 | 49 849 998 | 60 574 000 | 48 850 000 | | | | | |
| inne (jakiś) | 6,08% | 11 396 703 | 3 517 501 | 4 361 701 | 3 517 501 | | | | | |
| y CZNIE | 100,00% | 187 361 454 | 58 228 252 | 71 262 701 | 57 470 501 | | | | | |
| bud etpa s/wa | 14,18% | 15 164 812 | 4 499 434 | 5 891 378 | 4 774 000 | | | | | |
| rodki własne województwa | 0,82% | 881 913 | 84 334 | 428 289 | 369 290 | | | | | |
| rodki UE (jakiś) | 85,00% | 90 931 987 | 25 974 695 | 35 808 292 | 29 149 000 | | | | | |
| inne (jakiś) | 0,00% | 0 | 0 | 0 | 0 | | | | | |
| y CZNIE | 100,00% | 106 978 712 | 30 558 463 | 42 127 959 | 34 292 290 | | | | | |
| bud etpa s/wa | 7,50% | 254 078 | 224 456 | 29 622 | 0 | | | | | |
| rodki własne województwa | 7,50% | 254 077 | 224 456 | 29 621 | 0 | | | | | |
| rodki UE (jakiś) | 85,00% | 2 879 535 | 2 543 827 | 335 708 | 0 | | | | | |
| inne (jakiś) | 0,00% | 0 | 0 | 0 | 0 | | | | | |
| y CZNIE | 100,00% | 3 387 690 | 2 992 739 | 394 951 | 0 | | | | | |
| bud etpa s/wa | 7,50% | 60 500 | 60 500 | 0 | 0 | | | | | |
| rodki własne województwa | 7,50% | 60 500 | 60 500 | 0 | 0 | | | | | |
| rodki UE (jakiś) | 85,00% | 685 672 | 685 672 | 0 | 0 | | | | | |
| inne (jakiś) | 0,00% | 0 | 0 | 0 | 0 | | | | | |
| y CZNIE | 100,00% | 806 672 | 806 672 | 0 | 0 | | | | | |
| bud etpa s/wa | 13,92% | 15 479 390 | 4 784 390 | 5 921 000 | 4 774 000 | | | | | |
| rodki własne województwa | 1,08% | 1 196 490 | 369 290 | 457 910 | 369 290 | | | | | |
| rodki UE (jakiś) | 85,00% | 94 497 194 | 29 204 194 | 36 144 000 | 29 149 000 | | | | | |
| inne (jakiś) | 0,00% | 0 | 0 | 0 | 0 | | | | | |
| y CZNIE | 100,00% | 111 173 074 | 34 357 874 | 42 522 910 | 34 292 290 | | | | | |
| bud etpa s/wa | 10,84% | 15 839 499 | 4 866 499 | 6 096 000 | 4 877 000 | | | | | |
| rodki własne województwa | 0,04% | 54 245 | 3 620 | 28 125 | 22 500 | | | | | |
| rodki UE (jakiś) | 85,04% | 124 296 379 | 38 396 379 | 47 722 000 | 38 178 000 | | | | | |
| inne (jakiś) | 4,09% | 5 971 438 | 1 837 373 | 2 296 692 | 1 837 373 | | | | | |
| y CZNIE | 100,00% | 146 161 561 | 45 103 871 | 56 142 817 | 44 914 873 | | | | | |
| bud etpa s/wa | 13,50% | 78 084 | 78 084 | 0 | 0 | | | | | |
| rodki własne województwa | 1,50% | 8 676 | 8 676 | 0 | 0 | | | | | |
| rodki UE (jakiś) | 85,00% | 491 640 | 491 640 | 0 | 0 | | | | | |
| inne (jakiś) | 0,00% | 0 | 0 | 0 | 0 | | | | | |
| y CZNIE | 100,00% | 578 400 | 578 400 | 0 | 0 | | | | | |
| bud etpa s/wa | 10,85% | 15 917 583 | 4 944 583 | 6 096 000 | 4 877 000 | | | | | |
| rodki własne województwa | 0,04% | 62 921 | 12 296 | 28 125 | 22 500 | | | | | |
| rodki UE (jakiś) | 85,04% | 124 788 019 | 38 888 019 | 47 722 000 | 38 178 000 | | | | | |
| inne (jakiś) | 4,07% | 5 971 438 | 1 837 373 | 2 296 692 | 1 837 373 | | | | | |
| y CZNIE | 100,00% | 146 739 961 | 45 682 271 | 56 142 817 | 44 914 873 | | | | | |

PROGRAM OPERACYJNY KAPITAŁ LUDZKI 2007-2013 komponent regionalny

ý CZNIE PRIORYTET VI PO KL

PRIORYTET VII PO KL
Promocja integracji społecznej

PRIORYTET VIII PO KL
Regionalne kadry gospodarki

PRIORYTET IX PO KL
Rozwój wykształcenia i kompetencji w regionach

ý CZNIE PRIORYTET VIII PO KL

ý CZNIE PRIORYTET IX PO KL

| NAZWA PROGRAMU / O PRIORYTETOWA | DZIEDZINA INTERWENCJI / KLASYFIKACJA BUD ETOWA | okres realizacji zadania | jednostka organizacyjna realizująca zadanie | NAKŁADY NA ZADANIE WG RÓDEŃ FINANSOWANIA (w PLN) | | | | | |
|--|--|--------------------------|---|--|--------------------|-------------------------|-------------|-------------|-------------|
| | | | | różła finansowania | wskałnik struktury | uczne nakłady finansowe | 2009 | 2010 | 2011 |
| PRIORYTET X PO KL Pomoc Techniczna | wg planu działania | 2007-2013 | UMWP / Departament Europejskiego Funduszu Społecznego / Departament Organizacji | bud et pa sowa | 2,8% | 770 500 | 256 500 | 257 000 | 257 000 |
| | wg planu działania | 2007-2013 | WUP w Gdańsku | rodki wybrane województwa | 12,2% | 3 368 482 | 1 132 952 | 1 117 765 | 1 117 765 |
| | | | | rodki UE (pakie) | 85,0% | 23 524 506 | 7 948 506 | 7 788 000 | 7 788 000 |
| | | | | inne (pakie) | 0,0% | 0 | 0 | 0 | 0 |
| | | | | ý CZNIE | 100,0% | 27 663 488 | 9 337 958 | 9 162 765 | 9 162 765 |
| | | | | bud et pa sowa | 0,0% | 0 | 0 | 0 | 0 |
| | | | | rodki wybrane województwa | 15,0% | 509 942 | 211 762 | 149 090 | 149 090 |
| | | | | rodki UE (pakie) | 85,0% | 2 890 139 | 1 200 139 | 845 000 | 845 000 |
| | | | | inne (pakie) | 0,0% | 0 | 0 | 0 | 0 |
| | | | | ý CZNIE | 100,0% | 3 400 081 | 1 411 901 | 994 090 | 994 090 |
| | | | | bud et pa sowa | 2,5% | 770 500 | 256 500 | 257 000 | 257 000 |
| | | | | rodki wybrane województwa | 12,5% | 3 878 424 | 1 344 714 | 1 266 855 | 1 266 855 |
| | | | | rodki UE (pakie) | 85,0% | 26 414 645 | 9 148 645 | 8 633 000 | 8 633 000 |
| | | | | inne (pakie) | 0,0% | 0 | 0 | 0 | 0 |
| | | | | ý CZNIE | 100,0% | 31 063 569 | 10 749 859 | 10 156 855 | 10 156 855 |
| | | | | bud et pa sowa | 10,8% | 61 975 564 | 19 282 564 | 23 646 000 | 19 047 000 |
| | | | | rodki wybrane województwa | 0,9% | 5 137 835 | 1 726 300 | 1 752 890 | 1 658 645 |
| | | | | rodki UE (pakie) | 85,3% | 49 140 781 | 153 685 581 | 186 317 000 | 151 405 000 |
| | | | | inne (pakie) | 3,0% | 17 368 141 | 5 354 874 | 6 658 393 | 5 354 874 |
| | | | | ý CZNIE | 100,0% | 575 889 121 | 180 049 319 | 218 374 283 | 177 465 519 |
| OGÓLNY PROGRAM OPERACYJNY KAPITAŁ LUDZKI 2007-2013 komponent regionalny | | | | | | | | | |

Omówienie:

1. W ramach POKL przedstawiono abkacj rodków w poszczególnych priorytetach w latach 2007-2011 w ramach komponentu regionalnego.
2. W 2009 roku zawarto umowy z beneficjentami

| NAZWA PROGRAMU / O PRIORYTETOWA | DZIEDZINA INTERWENCJI / KLASYFIKACJA BUD ETOWA | okres realizacji zadania | jednostka organizacyjna realizująca zadanie | rodzaj finansowania | NAKŁADY NA ZADANIE WG RÓDEU FINANSOWANIA (w PLN) | | | | |
|--|---|--------------------------|--|---------------------|--|---------------------------------|-------------|-------------|-------------|
| | | | | | wskaźnik struktury | dotychczasowe nakłady finansowe | 2009 | 2010 | 2011 |
| PROGRAM ROZWOJU OBSZARÓW WIEJSKICH na lata 2007-2013 | | | | | | | | | |
| Schemat II Gospodarowanie rolniczymi zasobami wodnymi | 01008 | 2007-2013 | UMWP / Departament Programów Rozwoju Obszarów Wiejskich / Zarząd Melioracji Urzędowe Wodnych w Gdańsku | budżet państwa | 25,0% | 15 325 000 | 2 550 000 | 6 375 000 | 6 400 000 |
| | | | | rodki UE (jakiś) | 0,0% | 0 | 0 | 0 | 0 |
| Pomoc techniczna PROW | 01041 | 2007-2013 | UMWP / Departament Programów Rozwoju Obszarów Wiejskich | inne (jakiś) | 0,0% | 45 975 000 | 7 650 000 | 19 125 000 | 19 200 000 |
| | | | | y CZNIE | 100,0% | 61 300 000 | 10 200 000 | 25 500 000 | 25 600 000 |
| OGÓLNE PROGRAM ROZWOJU OBSZARÓW WIEJSKICH 2007-2013 | | | | | | | | | |
| budżet państwa | | | | | 25,0% | 1 079 000 | 1 079 000 | 0 | 0 |
| rodki UE (jakiś) | | | | | 0,0% | 0 | 0 | 0 | 0 |
| inne (jakiś) | | | | | 75,0% | 3 237 000 | 3 237 000 | 0 | 0 |
| y CZNIE | | | | | 100,0% | 4 316 000 | 4 316 000 | 0 | 0 |
| budżet państwa | | | | | 25,0% | 16 404 000 | 3 629 000 | 6 375 000 | 6 400 000 |
| rodki UE (jakiś) | | | | | 0,0% | 0 | 0 | 0 | 0 |
| inne (jakiś) | | | | | 75,0% | 49 212 000 | 10 887 000 | 19 125 000 | 19 200 000 |
| y CZNIE | | | | | 100,0% | 65 616 000 | 14 516 000 | 25 500 000 | 25 600 000 |
| OGÓLNE PROGRAM ROZWOJU OBSZARÓW WIEJSKICH 2007-2013 | | | | | | | | | |
| Omwowienie: Realizacja PROW odbywa się b dzie z dotacji celowych budżetu państwa na zadania zlecone realizowane przez ZMIUW w Gdańsku oraz na Pomoc Techniczną dla Instytucji Wdrażającej, która jest UMWP. | | | | | | | | | |
| POZOSTAŁE PROGRAMY | | | | | | | | | |
| Program "Uczenie się przez całe życie" Gruntwig | Europa Net | 2009 | Ośrodek Doskonalenia Nauczycieli w Sypsku | budżet państwa | 0,0% | 0 | 0 | 0 | 0 |
| | | | | rodki UE (jakiś) | 100,0% | 2 200 | 2 200 | 0 | 0 |
| Norweski Mechanizm Finansowy i Mechanizm Finansowy EOG | Temomodernizacja OSW nr 2 dla Nieszybczych w Wejherowie | 2007-2009 | OSW nr 2 dla Nieszybczych w Wejherowie | inne (jakiś) | 0,0% | 0 | 0 | 0 | 0 |
| | | | | y CZNIE | 100,0% | 2 200 | 2 200 | 0 | 0 |
| OGÓLNE | | | | | | | | | |
| budżet państwa | | | | | 0,0% | 0 | 0 | 0 | 0 |
| rodki UE (jakiś) | | | | | 13,5% | 3 000 | 3 000 | 0 | 0 |
| inne (jakiś) | | | | | 86,5% | 19 200 | 19 200 | 0 | 0 |
| y CZNIE | | | | | 100,0% | 22 200 | 22 200 | 0 | 0 |
| OGÓLNE WYDATKI NA ZADANIA WSPÓŁFINANSOWANE ZE RODKÓW POCHODZĄCYCH Z BUDŻETU UE ORAZ INNYCH RODKÓW ZE RÓDEU ZAGRANICZNYCH NIEPODLEGAJĄCYCH ZWROTOWI I/II/III/ | | | | | | | | | |
| budżet państwa | | | | | 6,3% | 134 148 933 | 45 125 449 | 46 952 216 | 42 071 268 |
| rodki UE (jakiś) | | | | | 0,9% | 18 532 288 | 5 949 086 | 6 381 890 | 6 201 312 |
| inne (jakiś) | | | | | 92,0% | 1 955 016 734 | 725 173 314 | 636 342 227 | 593 501 193 |
| y CZNIE | | | | | 0,8% | 17 368 141 | 5 354 874 | 6 658 393 | 5 354 874 |
| y CZNIE | | | | | 100,0% | 2 125 066 096 | 781 602 723 | 696 334 726 | 647 128 647 |

Załącznik Nr 3
do uchwały nr 850/XXXV/09
Sejmiku Woj. Pomorskiego
z dnia 25 maja 2009 roku

PRZYCHODY I ROZCHODY BUD ETU WOJEWÓDZTWA W 2009 ROKU

| § | Wyszczególnienie | Przychody | | | Rozchody |
|-----|--|--------------------|-----------------|--------------------|-------------------|
| | | PLAN 2009 | ZMIANA | PLAN PO ZMIANIE | |
| | PRZYCHODY I ROZCHODY ZWIĄZANE Z FINANSOWANIEM NIEDOBORU BUDGETOWEGO | 324 417 018 | -500 000 | 323 917 018 | 11 751 000 |
| | Przychody | 324 417 018 | -500 000 | 323 917 018 | |
| 952 | Przychody z zaciąganych pożyczek i kredytów na rynku krajowym | 300 400 000 | -100 500 000 | 199 900 000 | |
| 953 | Przychody z zaciąganych pożyczek i kredytów na rynku zagranicznym | 0 | 100 000 000 | 100 000 000 | |
| 955 | Przychody z tytułu innych rozliczeń krajowych | 24 017 018 | | 24 017 018 | |
| | Rozchody | | | | 11 751 000 |
| 963 | Spłaty pożyczek otrzymanych na finansowanie zadań realizowanych z udziałem środków pochodzących z budżetu UE | | | | 1 951 000 |
| 991 | Udzielone pożyczki i kredyty | | | | 3 000 000 |
| 992 | Spłaty otrzymanych krajowych pożyczek i kredytów | | | | 6 800 000 |

Załącznik Nr 4
do uchwały nr 850/XXXV/09
Sejmiku Woj. Pomorskiego
z dnia 25 maja 2009 roku

PLAN DOCHODÓW ZWIĄZANYCH Z ZADANIAMI REALIZOWANYMI W DRODZE UMÓW LUB POROZUMIENIAMI Z JEDNOSTKAMI SAMORZĄDU TERYTORIALNEGO NA 2009 ROK

| Dz. | Rozdz. | § | Wyszczególnienie | PLAN NA 2009 ROK | ZMIANA PLANU | PLAN PO ZMIANIE 2009 |
|------------|--------------|------|---|-------------------|----------------|----------------------|
| 600 | | | TRANSPORT I ŁĄCZNO | 6 831 450 | 400 000 | 7 231 450 |
| | 60001 | | Krajowe pasażerskie przewozy kolejowe | 799 074 | 0 | 799 074 |
| | | 2330 | Dotacje celowe otrzymane od samorządu województwa na zadania biurowo realizowane na podstawie porozumienia (umów) między jednostkami samorządu terytorialnego | 799 074 | 0 | 799 074 |
| | 60013 | | Drogi publiczne wojewódzkie | 6 032 376 | 400 000 | 6 432 376 |
| | | 6300 | Wpływy z tytułu pomocy finansowej udzielanej jednostkami samorządu terytorialnego na dofinansowanie własnych zadań inwestycyjnych i zakupów inwestycyjnych | 6 032 376 | 400 000 | 6 432 376 |
| 851 | | | OCHRONA ZDROWIA | 5 800 000 | 0 | 5 800 000 |
| | 85111 | | Szpital ogólny | 5 800 000 | 0 | 5 800 000 |
| | | 6300 | Wpływy z tytułu pomocy finansowej udzielanej jednostkami samorządu terytorialnego na dofinansowanie własnych zadań inwestycyjnych i zakupów inwestycyjnych | 5 800 000 | | 5 800 000 |
| 852 | | | POMOC SPOŁECZNA | 1 600 000 | 0 | 1 600 000 |
| | 85201 | | Placówki opieki czło-wychowawcze | 1 600 000 | | 1 600 000 |
| | | 2320 | Dotacje celowe otrzymane z powiatu na zadania biurowo realizowane na podstawie porozumienia (umów) między jednostkami samorządu terytorialnego | 1 600 000 | | 1 600 000 |
| 921 | | | KULTURA I OCHRONA DZIEDZICTWA NARODOWEGO | 300 000 | 0 | 300 000 |
| | 92120 | | Ochrona zabytków i opieka nad zabytkami | 300 000 | 0 | 300 000 |
| | | 6300 | Wpływy z tytułu pomocy finansowej udzielanej jednostkami samorządu terytorialnego na dofinansowanie własnych zadań inwestycyjnych i zakupów inwestycyjnych | 300 000 | 0 | 300 000 |
| | | | OGÓŁEM | 14 531 450 | 400 000 | 14 931 450 |

Załącznik Nr 5
do uchwały nr
850/XXXV/09
Sejmiku Woj. Pomorskiego
z dnia 25 maja 2009 roku

PLAN WYDATKÓW ZWIĄZANYCH Z ZADANIAMI REALIZOWANYMI W DRODZE UMÓW LUB POROZUMIENIAMI Z JEDNOSTKAMI SAMORZĄDU TERYTORIALNEGO NA 2009 ROK

| Dz. | Rozdz. | § | Wyszczególnienie | PLAN NA 2009 ROK | ZMIANA PLANU | PLAN PO ZMIANIE 2009 |
|---------------|--------------|------|---|-------------------|----------------|----------------------|
| 600 | | | TRANSPORT I Ú CZNO | 345 700 | 500 000 | 845 700 |
| | 60004 | | <i>Lokalny transport zbiorowy</i> | 145 700 | 500 000 | 645 700 |
| | | 2710 | DOTACJA BIE CA-POMOC FINANSOWA | 145 700 | 500 000 | 645 700 |
| | 60095 | | <i>Pozostała działalność</i> | 200 000 | 0 | 200 000 |
| | | 6610 | DOTACJA INWESTYCYJNA | 200 000 | | 200 000 |
| 700 | | | GOSPODARKA MIESZKANIOWA | 100 000 | 100 000 | 200 000 |
| | 70005 | | <i>Gospodarka gruntami i nieruchomościami</i> | 0 | 100 000 | 100 000 |
| | | 2710 | DOTACJA BIE CA-POMOC FINANSOWA | 0 | 100 000 | 100 000 |
| | 70095 | | <i>Pozostała działalność</i> | 100 000 | 0 | 100 000 |
| | | 6300 | DOTACJA INWESTYCYJNA-POMOC FINANSOWA | 100 000 | 0 | 100 000 |
| 801 | | | O WIATA I WYCHOWANIE | 126 000 | 0 | 126 000 |
| | 80147 | | <i>Biblioteki pedagogiczne</i> | 126 000 | 0 | 126 000 |
| | | 2320 | DOTACJA BIE CA | 126 000 | | 126 000 |
| 851 | | | OCHRONA ZDROWIA | 200 000 | 0 | 200 000 |
| | 85154 | | <i>Przeciwdziałanie alkoholizmowi</i> | 200 000 | 0 | 200 000 |
| | | 2310 | DOTACJA BIE CA | 200 000 | | 200 000 |
| 921 | | | KULTURA I OCHRONA DZIEDZICTWA NARODOWEGO | 290 000 | 0 | 290 000 |
| | 92108 | | <i>Filharmonie, orkiestry, chóry i kapele</i> | 290 000 | 0 | 290 000 |
| | | 2320 | DOTACJA BIE CA | 290 000 | | 290 000 |
| 926 | | | KULTURA FIZYCZNA I SPORT | 19 980 000 | 0 | 19 980 000 |
| | 92601 | | <i>Obiekty sportowe</i> | 19 980 000 | 0 | 19 980 000 |
| | | 6300 | DOTACJA INWESTYCYJNA-POMOC FINANSOWA | 19 980 000 | 0 | 19 980 000 |
| OGÓŁEM | | | | 21 041 700 | 600 000 | 21 641 700 |

Załącznik Nr 6
do Uchwały Nr 850/XXXV/09
Sejmiku Woj. Pomorskiego
z dnia 25 maja 2009 roku

**PLAN PRZYCHODÓW I WYDATKÓW
FUNDUSZU OCHRONY GRUNTÓW ROLNYCH
NA 2009 ROK**

**Dział 010
Rozdział 1028**

w zł

| poz. | § | Wyszczególnienie | PLAN NA 2009 ROK | ZMIANY | PLAN NA 2009 PO ZMIANACH |
|------------|------|--|------------------|----------------|--------------------------|
| I | | Stan środków obrotowych netto na początek roku | 5 249 881 | 0 | 5 249 881 |
| II | | Przychody | 3 050 000 | 700 000 | 3 750 000 |
| | | w tym: | | | |
| 1. | 0690 | wpływy z różnych opłat | 3 000 000 | 0 | 3 000 000 |
| 2. | 0920 | pozostałe odsetki | 50 000 | 0 | 50 000 |
| 3. | 2960 | przelewy redystrybucyjne | 0 | 700 000 | 700 000 |
| III | | Wydatki | 8 032 000 | 700 000 | 8 732 000 |
| | | w tym: | | | |
| 1. | 4300 | zakup usług pozostałych | 10 000 | 0 | 10 000 |
| 2. | 4750 | zakup akcesoriów komputerowych w tym programów i licencji | 30 000 | 0 | 30 000 |
| 3. | 6110 | wydatki inwestycyjne funduszy celowych | 0 | 0 | 0 |
| 4. | 6120 | wydatki na zakupy inwestycyjne funduszy celowych | 110 000 | 0 | 110 000 |
| 5. | 6260 | dotacje z funduszu celowego na finansowanie lub dofinansowanie kosztów realizacji inwestycji i zakupów inwestycyjnych jednostek sektora finansów publicznych | 7 282 000 | 700 000 | 7 982 000 |
| 6. | 2960 | przelewy redystrybucyjne | 600 000 | 0 | 600 000 |
| IV | | Stan środków obrotowych netto na koniec roku | 267 881 | 0 | 267 881 |

Załącznik Nr 7
do uchwały Nr 860/XXV/09
Sejmiku Woj. Pomorskiego
z dnia 25 maja 2009 roku

PLAN DOTACJI DLA WOJEWÓDZKICH INSTYTUCJI KULTURY NA 2009 ROK

| Dz. | Rozdz. | WYSZCZEGÓLNIENIE | w tym: | | | ZMIANA | | | w tym: | | | OGÓLEM | | | w tym: | | | w zł |
|-----|--------|--|--|-----------------------------------|--|-----------------------------------|--|-----------------------------------|--|-----------------------------------|--|-----------------------------------|--|-----------------------------------|--|-----------------------------------|--|------|
| | | | dotacja celowa na wydatki inwestycyjne | dotacja celowa na wydatki bieżące | dotacja celowa na wydatki inwestycyjne | dotacja celowa na wydatki bieżące | dotacja celowa na wydatki inwestycyjne | dotacja celowa na wydatki bieżące | dotacja celowa na wydatki inwestycyjne | dotacja celowa na wydatki bieżące | dotacja celowa na wydatki inwestycyjne | dotacja celowa na wydatki bieżące | dotacja celowa na wydatki inwestycyjne | dotacja celowa na wydatki bieżące | dotacja celowa na wydatki inwestycyjne | dotacja celowa na wydatki bieżące | | |
| 1 | 2 | 3 | 4 | 5 | 6 | 7 | 8 | 9 | 10 | 11 | 12 | 13 | 14 | 15 | | | | |
| 921 | | KULTURA I OCHRONA DZIEDZICTWA NARODOWEGO | 100 989 786 | 63 190 000 | 32 145 809 | 5 653 977 | 120 000 | 120 000 | 0 | 0 | 0 | 101 109 786 | 63 310 000 | 32 145 809 | 5 653 977 | | | |
| | 92106 | TEATR | 48 612 683 | 29 655 000 | 18 957 683 | 0 | 85 000 | 85 000 | 0 | 0 | 0 | 48 697 683 | 29 740 000 | 18 957 683 | 0 | | | |
| | | Państwowy Teatr Wybrzeże w Gdańsku | 15 885 000 | 5 640 000 | 10 245 000 | 0 | 0 | 0 | 0 | 0 | 0 | 15 885 000 | 5 640 000 | 10 245 000 | 0 | | | |
| | | Państwowa Opera Bałtycka w Gdańsku | 20 965 000 | 14 715 000 | 6 250 000 | 0 | 0 | 0 | 0 | 0 | 0 | 20 965 000 | 14 715 000 | 6 250 000 | 0 | | | |
| | | Teatr Muzyczny w Gdyni | 9 808 400 | 8 400 000 | 1 408 400 | 0 | 85 000 | 85 000 | 0 | 0 | 0 | 9 893 400 | 8 485 000 | 1 408 400 | 0 | | | |
| | | Gdański Teatr Szekspirowski | 1 954 283 | 900 000 | 1 054 283 | 0 | 0 | 0 | 0 | 0 | 0 | 1 954 283 | 900 000 | 1 054 283 | 0 | | | |
| | 92108 | FILHARMONIE, ORKIESTRY, CHÓRY I KAPELE | 8 700 000 | 7 700 000 | 1 000 000 | 0 | 0 | 0 | 0 | 0 | 8 700 000 | 7 700 000 | 1 000 000 | 0 | | | | |
| | | Polska Filharmonia Bałtycka w Gdańsku | 8 700 000 | 7 700 000 | 1 000 000 | 0 | 0 | 0 | 0 | 0 | 8 700 000 | 7 700 000 | 1 000 000 | 0 | | | | |
| | 92110 | GALERIE I BIURA WYSTAW ARTYSTYCZNYCH | 559 227 | 540 000 | 19 227 | 0 | 0 | 0 | 0 | 0 | 559 227 | 540 000 | 19 227 | 0 | | | | |
| | | Bałtycka Galeria Sztuki Współczesnej w Słupsku | 559 227 | 540 000 | 19 227 | 0 | 0 | 0 | 0 | 0 | 559 227 | 540 000 | 19 227 | 0 | | | | |
| | 92113 | CENTRA KULTURY I SZTUKI | 4 290 000 | 3 600 000 | 690 000 | 0 | 0 | 0 | 0 | 0 | 4 290 000 | 3 600 000 | 690 000 | 0 | | | | |
| | | Nadbałtyckie Centrum Kultury w Gdańsku | 4 290 000 | 3 600 000 | 690 000 | 0 | 0 | 0 | 0 | 0 | 4 290 000 | 3 600 000 | 690 000 | 0 | | | | |
| | 92114 | POZOSTAŁE INSTYTUCJE KULTURY | 1 029 000 | 1 029 000 | 0 | 0 | 0 | 0 | 0 | 0 | 1 029 000 | 1 029 000 | 0 | 0 | | | | |
| | | Europejskie Centrum Solidarności | 1 029 000 | 1 029 000 | 0 | 0 | 0 | 0 | 0 | 0 | 1 029 000 | 1 029 000 | 0 | 0 | | | | |
| | 92116 | BIBLIOTEKI | 5 046 000 | 4 246 000 | 800 000 | 0 | 0 | 0 | 0 | 0 | 5 046 000 | 4 246 000 | 800 000 | 0 | | | | |
| | | Wojewódzka Biblioteka Publiczna w Gdańsku | 5 046 000 | 4 246 000 | 800 000 | 0 | 0 | 0 | 0 | 0 | 5 046 000 | 4 246 000 | 800 000 | 0 | | | | |
| | 92118 | MUZEA | 29 920 996 | 16 420 000 | 9 097 019 | 4 403 977 | 35 000 | 35 000 | 0 | 0 | 29 955 996 | 16 455 000 | 9 097 019 | 4 403 977 | | | | |
| | | Muzeum Narodowe w Gdańsku | 8 388 500 | 6 500 000 | 1 888 500 | 0 | 0 | 0 | 0 | 0 | 8 388 500 | 6 500 000 | 1 888 500 | 0 | | | | |
| | | Muzeum Archeologiczne w Gdańsku | 6 877 103 | 3 500 000 | 1 574 413 | 1 602 680 | 0 | 0 | 0 | 0 | 6 877 103 | 3 500 000 | 1 574 413 | 1 602 680 | | | | |
| | | Muzeum Kaszubski Park Etnograficzny we Władychach Kiszewskich | 4 790 000 | 1 940 000 | 2 850 000 | 0 | 0 | 0 | 0 | 0 | 4 790 000 | 1 940 000 | 2 850 000 | 0 | | | | |
| | | Muzeum Pomorza Środkowego w Słupsku | 8 935 393 | 3 350 000 | 2 784 106 | 2 801 287 | 0 | 0 | 0 | 0 | 8 935 393 | 3 350 000 | 2 784 106 | 2 801 287 | | | | |
| | | Muzeum Zachodnio-Kaszubskie w Bytowie | 780 000 | 780 000 | 0 | 0 | 35 000 | 35 000 | 0 | 0 | 815 000 | 815 000 | 0 | 0 | | | | |
| | | Muzeum Pismienictwa i Muzyki Kaszubsko-Pomorskiej w Wejherowie | 350 000 | 350 000 | 0 | 0 | 0 | 0 | 0 | 0 | 350 000 | 350 000 | 0 | 0 | | | | |
| | 92120 | OCHRONA ZABYTKÓW I OPIEKA NAD ZABYTKAMI | 2 831 880 | 0 | 1 581 880 | 1 250 000 | 0 | 0 | 0 | 0 | 2 831 880 | 0 | 1 581 880 | 1 250 000 | | | | |
| | | Nadbałtyckie Centrum Kultury w Gdańsku | 2 831 880 | 0 | 1 581 880 | 1 250 000 | 0 | 0 | 0 | 0 | 2 831 880 | 0 | 1 581 880 | 1 250 000 | | | | |

Egzemplarze bieżące oraz archiwalne można nabywać:

w Zespole Obsługi Klienta
80-810 Gdańsku, ul. Okopowa 21/27, wejście IV-B
tel. (0-58) 301 19 00, (0-58) 307 76 95,

Prenumeratę prowadzi:

Zakład Obsługi Pomorskiego Urzędu Wojewódzkiego
80-810 Gdańsk, ul. Okopowa 21/27
tel. 0-58 30-77-702; fax 0-58 30-19-626
Nr konta: Bank Zachodni WBK S. A.
45 1090 1098 0000 0000 0901 5691

Zbiory dziennika urzędowego wraz ze skorowidzem wyłożone są do wglądu w:

Bibliotece Pomorskiego Urzędu Wojewódzkiego
80-810 Gdańsk, ul. Okopowa 21/27
tel. 0-58 30-77-516, pok. 195
poniedziałek, wtorek, czwartek, piątek w godz. 7.45 – 15.30
środa w godz. 11.00 – 15.30

Wydawca:

Wojewoda Pomorski

Redakcja:

Wydział Nadzoru i Kontroli Pomorskiego Urzędu Wojewódzkiego
Redakcja Dziennika Urzędowego Województwa Pomorskiego
80-810 Gdańsk, ul. Okopowa 21/27, pokój nr 190, tel. 0-58 30 77 384, dziennik urzędowy e-mail: dziennik@gdansk.uw.gov.pl
strona internetowa: www.uw.gda.pl

Skład i druk:

Ośrodek Informatyki – Terenowy Bank Danych Pomorskiego Urzędu Wojewódzkiego w Gdańsku, 80-810 Gdańsk, ul. Okopowa 21/27, tel. (058) 307-75-97,
e-mail: oitbd@gdansk.uw.gov.pl, www.oitbd.pl

Tłoczono z polecenia Wojewody Pomorskiego; skład i druk wykonał Ośrodek Informatyki –
Terenowy Bank Danych Pomorskiego Urzędu Wojewódzkiego w Gdańsku