

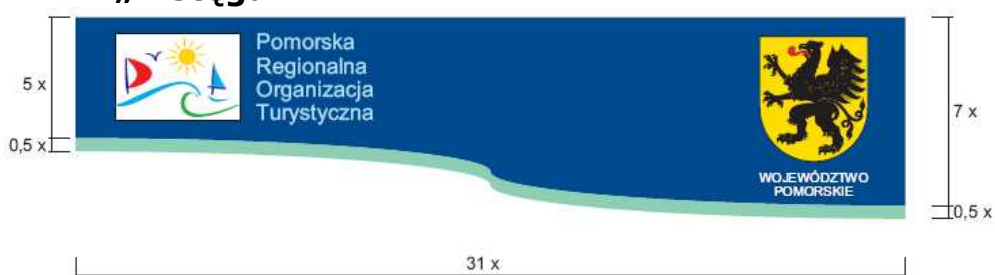
SYSTEM IDENTYFIKACJI WIZUALNEJ WOJEWÓDZTWA POMORSKIEGO W ZAKRESIE TURYSTYKI

Zasadniczym elementem projektu jest „wstęga”. Poprzez płynną, dynamiczną formę, kolor oraz charakterystyczny układ pasów stanowi ona rozpoznawalny i wyrazisty znak graficzny. Jej krzywizna może wyznaczać zarówno granice barw, jak i kształt samych obiektów.

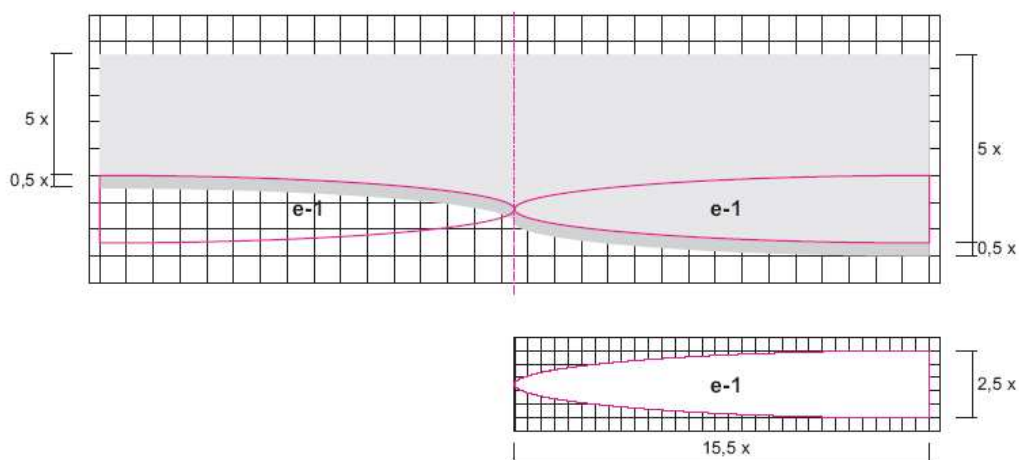
Kolor i forma „wstęgi” nawiązują do charakterystycznych cech plastycznych linii brzegowej Pomorza. Szerszy ciemnoniebieski pas stanowi tło dla ewentualnych znaków graficznych, np. logotypów lokalnych organizacji turystycznych lub herbów samorządów lokalnych będących administratorami tablic.

TABLICE DUŻE

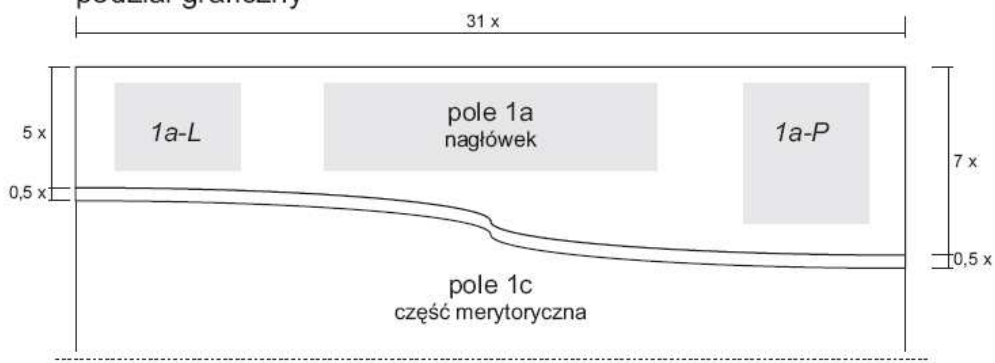
I. „Wstęga”



konstrukcja geometryczna



podział graficzny



Pole 1a-L – pole służy do umieszczenia loga administratora tablicy, np. lokalnej organizacji turystycznej lub herbu samorządu lokalnego.

Pole 1a-P – pole niezmiennie; elementem stały jest herb województwa pomorskiego.

Element „a” stosowany jest w tablicach 01, 02, 03.

Kolorystyka nie ulega zmianie.

II. Tablica 01

The image shows a map of Gdynia, Poland, with a blue header and footer. The header contains the logo of the Pomorska Regionalna Organizacja Turystyczna (Pomorska Regional Tourist Organization) on the left and the coat of arms of the Pomorskie Voivodeship (WOJEWÓDZTWO POMORSKIE) on the right. The map itself shows the city of Gdynia, with labels for RUMIA, KOSAKOWO, and SOPOT. A scale bar indicates 2 km. To the right of the map is a vertical bar consisting of four green rectangular boxes. The footer contains the logo of iTourism and the European Union flag. A bracket on the right side of the map area is labeled "element a".




Pomorska
Regionalna
Organizacja
Turystyczna

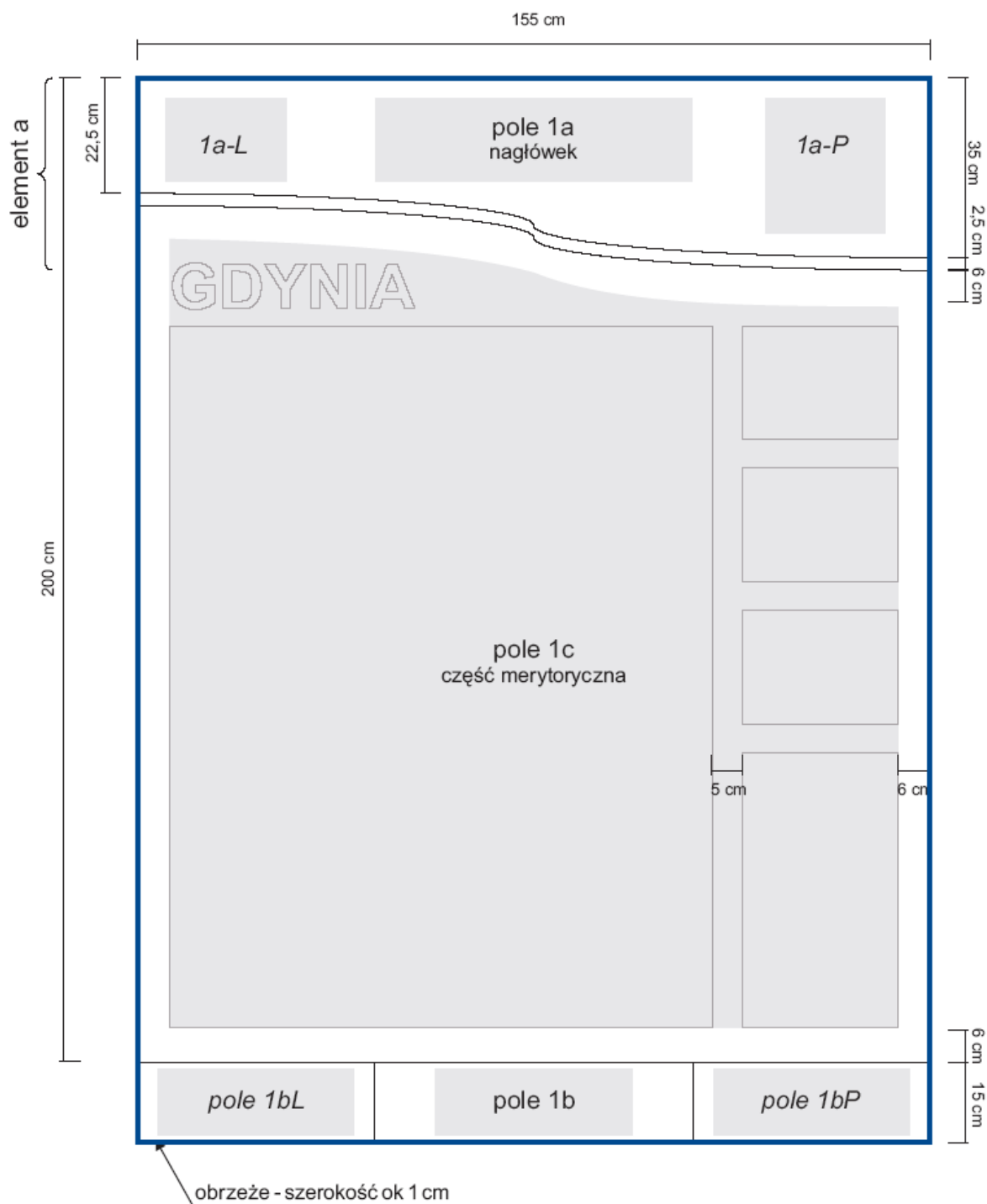


WOJEWÓDZTWO
POMORSKIE

element a

PARK KRAJOBRAZOWY







Pole 1c – część merytoryczna, np. plan gminy, miasta, parku narodowego, rezerwatu przyrody.

Pole 1 bL, pole 1b, pole 1 bP – miejsce na dodatkowe informacje, np. finansowanie projektu.

Podane wymiary tablicy 01 w uzasadnionych przypadkach mogą ulec zmianie. Zmiana wielkości może nastąpić po uprzednim zaopiniowaniu wniosku przez Zespół ds. Systemu Identyfikacji Wizualnej Województwa Pomorskiego w Zakresie Turystyki.


III. Tablica 02

 Gdańska Organizacja Turystyczna

 WOJEWÓDZTWO POMORSKIE

WOJEWÓDZTWO POMORSKIE



Morze Bałtyckie



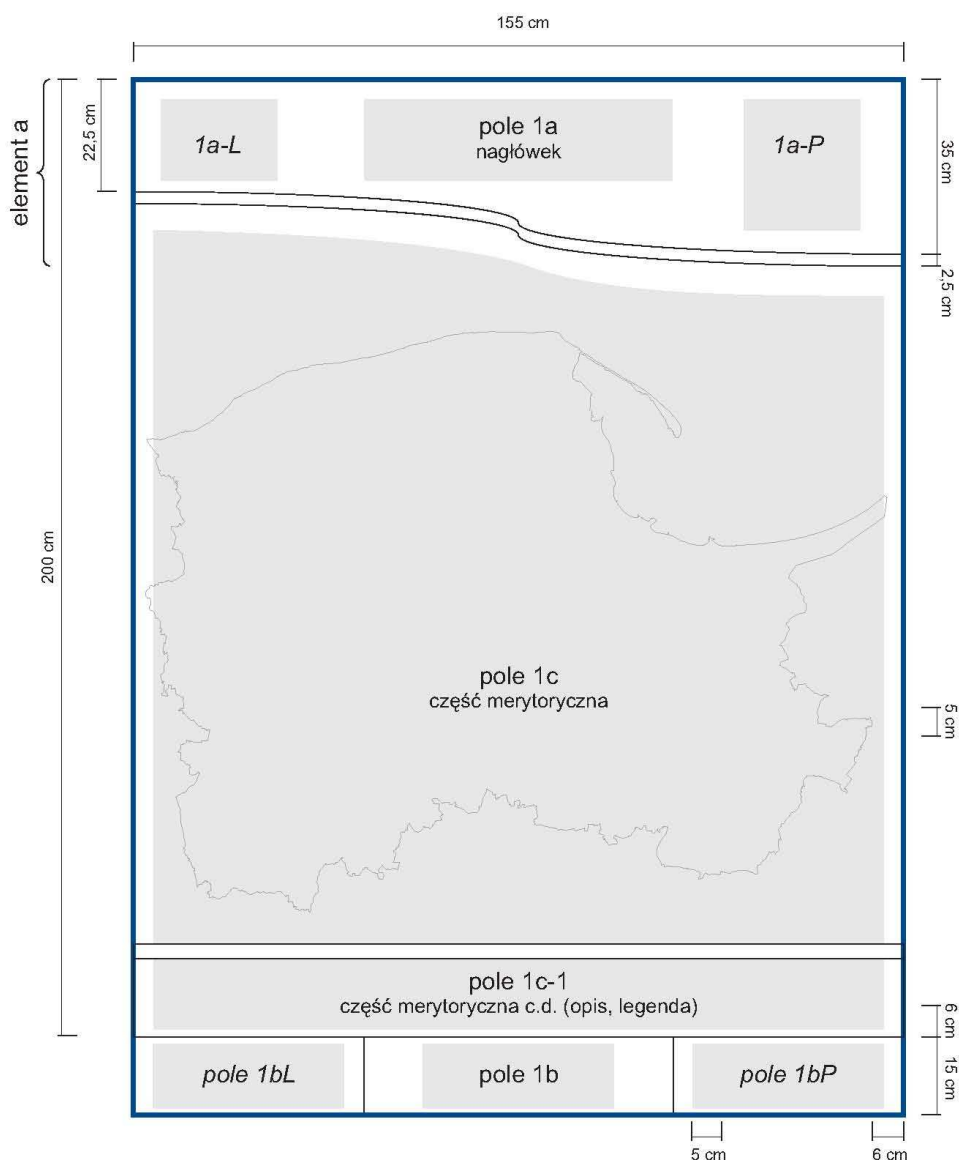
Zatoka Gdańska

legenda

<input type="checkbox"/>	<input type="checkbox"/>	<input type="checkbox"/>	<input type="checkbox"/>
<input type="checkbox"/>	<input type="checkbox"/>	<input type="checkbox"/>	<input type="checkbox"/>

element a



Pole 1c – część merytoryczna, np. mapa województwa, plan gminy, miasta, parku narodowego, rezerwatu przyrody.

Pole 1c-1 – opis, legenda

Pole 1 bL, pole 1 b, pole 1 bP – miejsca na dodatkowe informacje, np. finansowanie projektu.

Podane wymiary tablicy 02 w uzasadnionych przypadkach mogą ulec zmianie. Zmiana wielkości może nastąpić po uprzednim zaopiniowaniu wniosku przez Zespół ds. Systemu Identyfikacji Wizualnej Województwa Pomorskiego w Zakresie Turystyki.

IV. Tablica 03

Pomorska Regionalna Organizacja Turystyczna

WOJEWÓDZTWO POMORSKIE

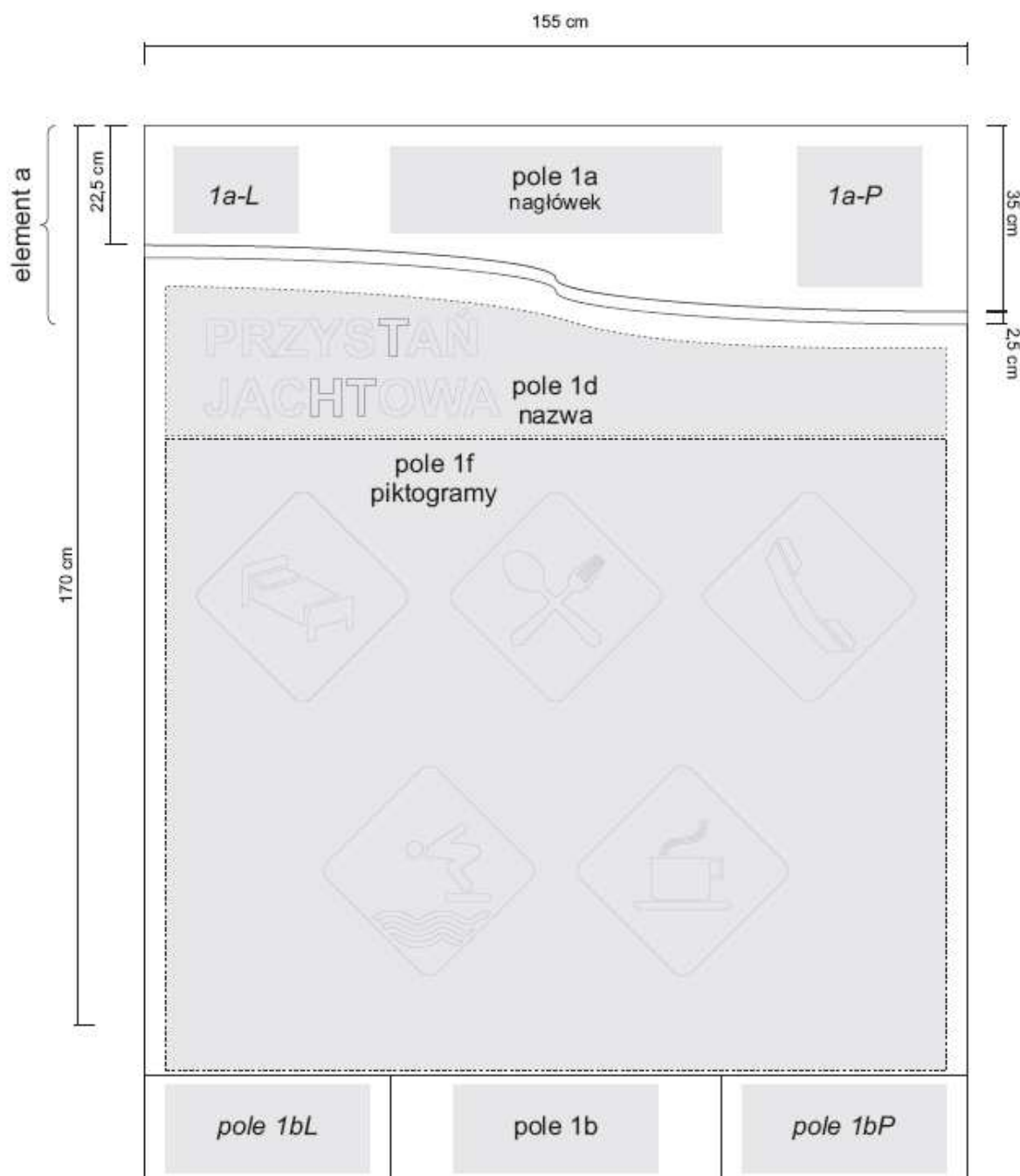
PRZYSTAŃ JACHTOWA



i tourism



element a



Pole 1d – nazwa oznaczanego obiektu

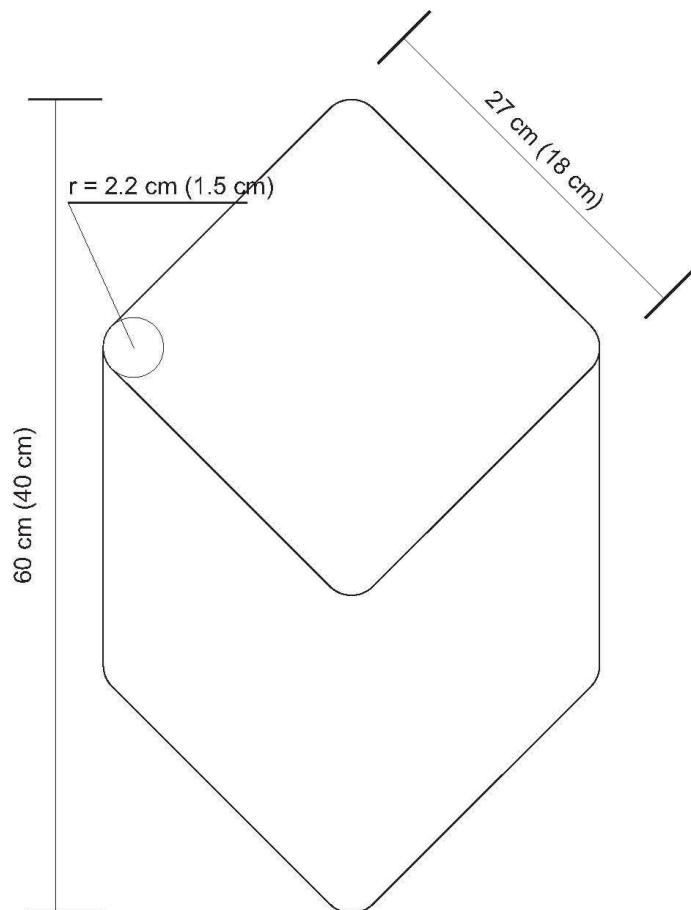
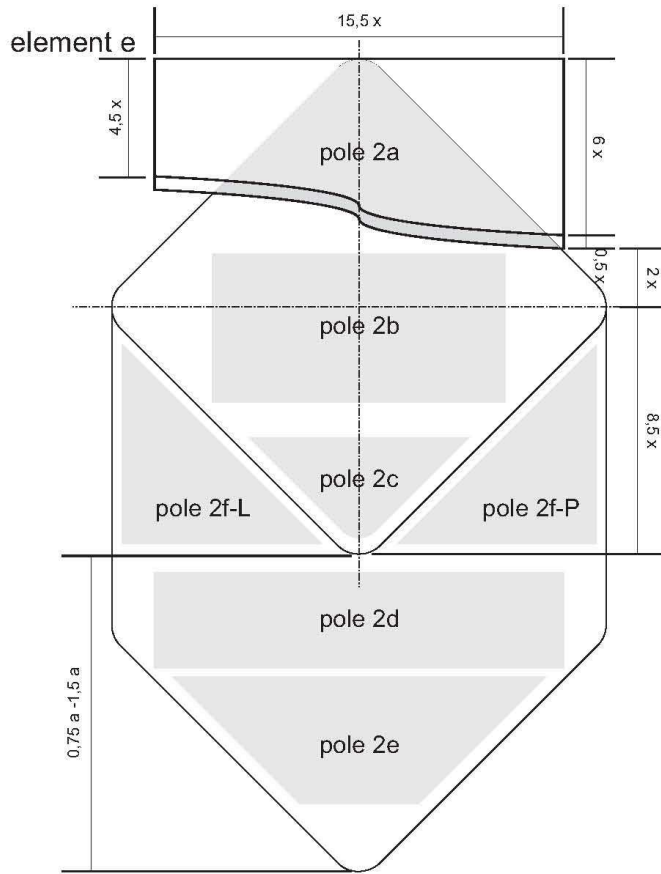
Pole 1f – piktogramy

Pole 1bL, pole 1b, pole 1bP – miejsca na dodatkowe informacje, np. finansowanie projektu.

Podane wymiary tablicy 03 w uzasadnionych przypadkach mogą ulec zmianie. Zmiana wielkości może nastąpić po uprzednim zaopiniowaniu wniosku przez Zespół ds. Systemu Identyfikacji Wizualnej Województwa Pomorskiego w Zakresie Turystyki.

V. Tablica 04





Pole 2a – pole niezmiennie; elementem stałym jest herb województwa pomorskiego.

Pole 2b – piktogram obiektu do oznaczenia

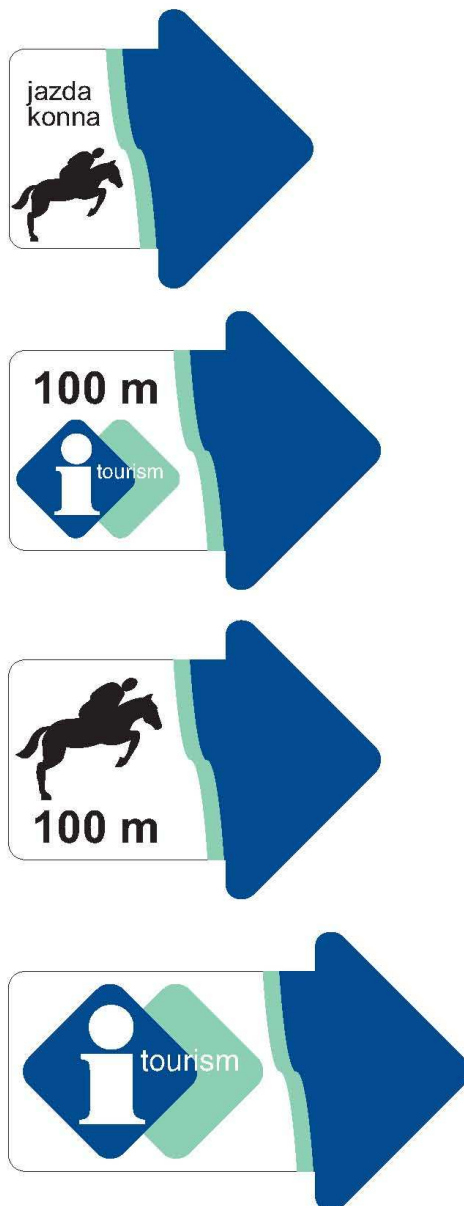
Pole 2c – odległość od tablicy do obiektu; pole nie jest obligatoryjne

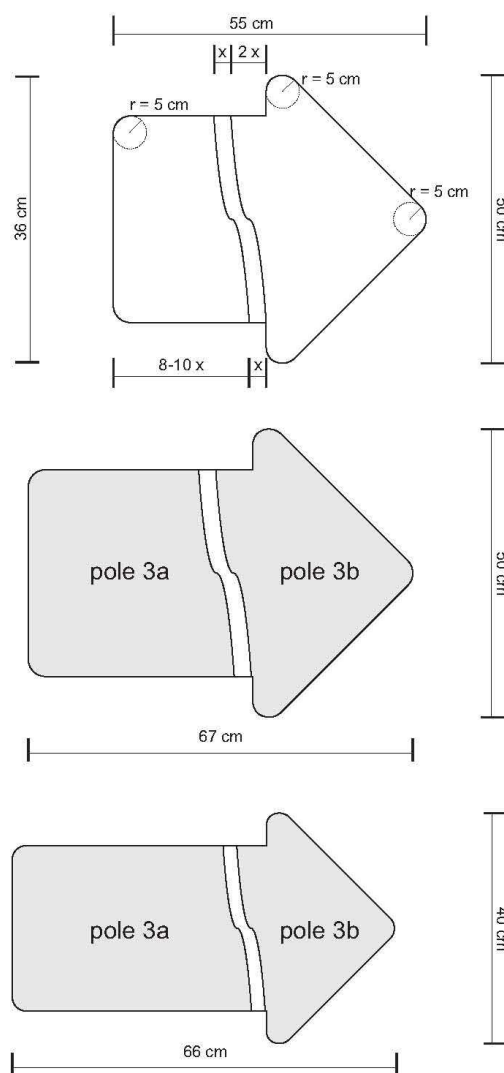
Pole 2d – nazwa obiektu, którego dotyczy piktogram

Pole 2e – pole służy do umieszczenia loga administratora tablicy, np. lokalnej organizacji turystycznej lub herbu samorządu lokalnego.

Podane wymiary tablicy 04 w uzasadnionych przypadkach mogą ulec zmianie. Zmiana wielkości może nastąpić po uprzednim zaopiniowaniu wniosku przez Zespół ds. Systemu Identyfikacji Wizualnej Województwa Pomorskiego w Zakresie Turystyki.

VI. Tablice 05






Pole 3a – pole służy do umieszczenia piktogramu oznaczanego obiektu, piktogramu oraz nazwy obiektu lub odległości od tablicy do obiektu – w zależności od wersji tablicy 05.

Pole 3b – pole niezmiennicze, kolor według podanej gamy kolorów

Podane wymiary tablicy 05 w uzasadnionych przypadkach mogą ulec zmianie. Zmiana wielkości może nastąpić po uprzednim zaopiniowaniu wniosku przez Zespół ds. Systemu Identyfikacji Wizualnej Województwa Pomorskiego w Zakresie Turystyki.

KOLORYSTYKA

	C M Y K	katalog ORACAL
	100-69-0-20	58 <i>ultramarine blue</i>
	45-0-36-0	54 <i>turquoise</i>
	3-0-0-0	56 <i>ice blue</i>

Kolorystyka zastosowana w projekcie uwzględnia paletę barwną folii samoprzylepnych zawartą w katalogu firmy Oracal.

Możliwe jest zastosowanie materiałów innych firm przy zachowaniu możliwie najbliższego pokrewieństwa barw.

Kolory opisane zostały według składowych CMYK.